



කාලගුණ විද්‍යා දෙපාර්තමේන්තුව

வளிமண்டலவியல் திணைக்களம்

Department of Meteorology

TP : 011 2686686

Fax : 011 2691443

E-mail : metnmc@gmail.com

Web : www.meteo.gov.lk

නිවේදන අංකය : 01

WW/O/23/01/30/01

වර්ණය : ඇමරික්

කද සුළං සහ රළු මුහුදු පිළිබඳව අවවාදාත්මක නිවේදනය

කාලගුණ විද්‍යා දෙපාර්තමේන්තුවේ, ස්වභාවික විපත් පිළිබඳ පූර්ව අනතුරු ඇඟවීමේ මධ්‍යස්ථානය.

වලංගු කාලය - 2023 ජනවාරි 30 ප.ව. 06.00 සිට 2023 පෙබරවාරි 01 ප.ව. 06.00 දක්වා

2023 ජනවාරි 30 පෙ. ව 10.30 ට නිකුත් කරන ලදී.

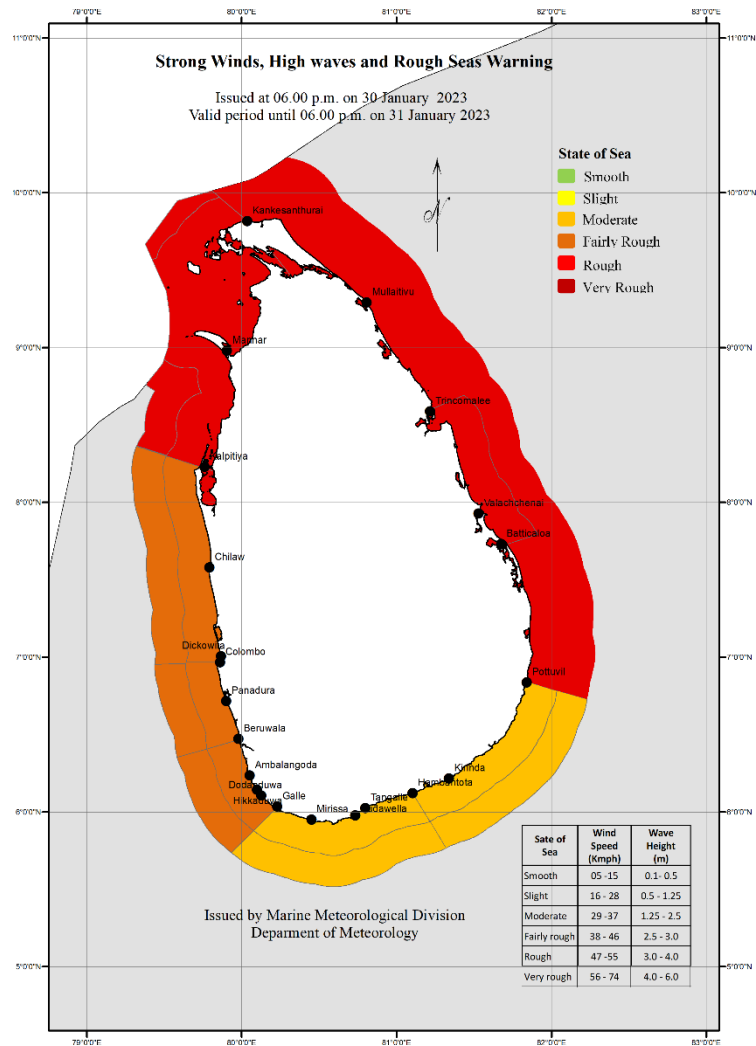
දිවයින වටා වන මුහුදු ප්‍රදේශය සඳහා

සැලකිලිමත් වන්න!

ඉදිරි පැය 24 (2023.01.30 ප.ව. 06.00 - 2023.01.31 ප.ව. 06.00) සඳහා:

පොකුවිල් සිට මඩකලපුව, ත්‍රිකුණාමලය සහ කන්කසන්තුරය හරහා මන්නාරම දක්වා වන මුහුදු ප්‍රදේශයේ සුළගේ වේගය විටින් විට පැ.කි.මී. (55-60) දක්වා වැඩි විය හැකි අතර මුහුදු රළ උස මීටර් (2.5-3.0) ක් පමණ ඉහළ යාමේ හැකියාවක් ද පවතී. එබැවින් එම මුහුදු ප්‍රදේශය රළු වන අතර විටින් විට ඉතා රළු වේ.

එබැවින් අද ප.ව. 06.00 සිට පොකුවිල් සිට මඩකලපුව, ත්‍රිකුණාමලය සහ කන්කසන්තුරය හරහා මන්නාරම දක්වා වෙරළට ඔබ්බෙන් වන මුහුදු ප්‍රදේශවල ධීවර සහ නාවික කටයුතුවල නොයෙදෙන ලෙස දැනුම් දෙනු ලබන අතර, දිවයින වටා වන සෙසු මුහුදු ප්‍රදේශවල කටයුතු කරන ධීවර සහ නාවික ප්‍රජාව මේ පිළිබඳව අවධානයෙන් කටයුතු කරනමෙන් කාරුණිකව ඉල්ලා සිටිනු ලැබේ.



මුහුදේ ස්වභාවය : නිසල (0-5)පැ.කි.මී, සුමට (5-15)පැ.කි.මී, සාමාන්‍ය ස්වභාවයෙන් යුතු (16-28)පැ.කි.මී, මද රළු (29-37)පැ.කි.මී, තරමක් රළු (38-46)පැ.කි.මී, රළු (47-55)පැ.කි.මී, ඉතා රළු (56-74)පැ.කි.මී, දළ රළු (75-102)පැ.කි.මී, ඉතා දළ රළු 103 පැ.කි.මී ට වැඩි.



කාලගුණ විද්‍යා දෙපාර්තමේන්තුව

வளிமண்டலவியல் திணைக்களம்

Department of Meteorology

TP : 011 2686686

Fax : 011 2691443

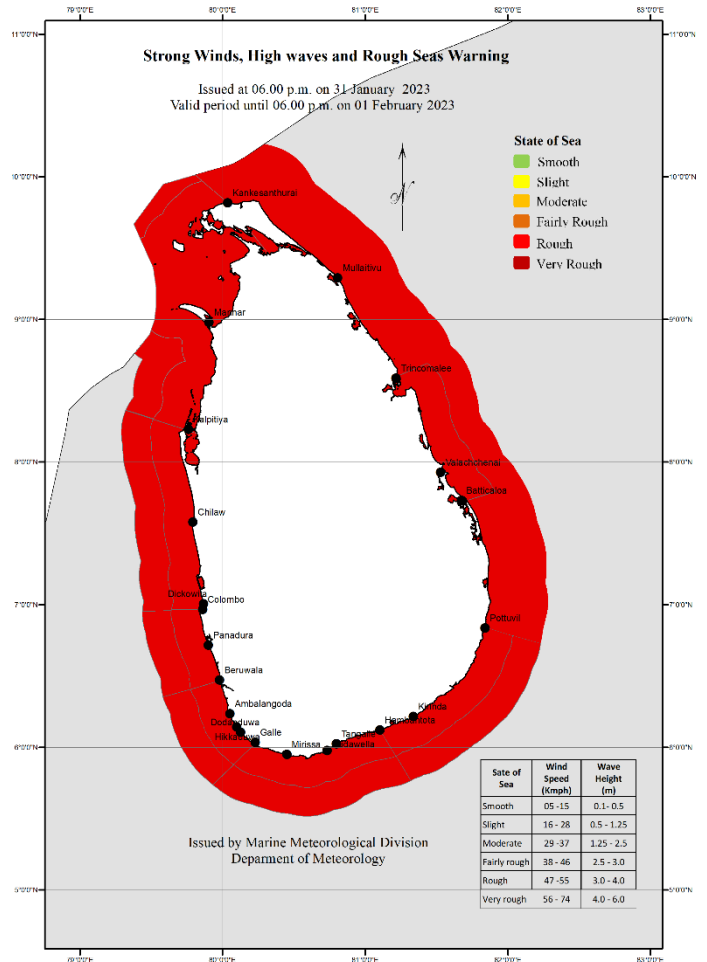
E-mail : metnmc@gmail.com

Web : www.meteo.gov.lk

හෙට පස්වරු 06.00 සිට ඉදිරි පැය 24 (2023.01.31 ප.ව. 06.00 -2023.02.01 ප.ව. 06.00) දක්වා

මුහුදු රළු උස (මීටර් 2.5 - 3.0 පමණ) වැඩි වන අතර පැයට කිලෝමීටර් (60-70) පමණ තද සුළං හමා යන බැවින්, දිවයින වටා වන මුහුදු ප්‍රදේශ රළු වන අතර විටින් විට ඉතා රළු වේ.

එබැවින් 2023.01.31 පස්වරු 06.00 සිට දිවයින වටා වන මුහුදු ප්‍රදේශවල ධීවර හා නාවික කටයුතුවල නොයෙදෙන ලෙසට උපදෙස් දෙනු ලැබේ.



* මේ පිලිබදව මීලග නිවේදනය හෙට (2023.01.31) පෙ ව. 10.30 ට නිකුත් කරනු ලැබේ

මුහුදේ ස්වභාවය : නිසල (0-5)පැ.කි.මී ,සුමට (5-15)පැ.කි.මී, සාමාන්‍ය ස්වභාවයෙන් යුතු (16-28)පැ.කි.මී, මද රළු (29-37)පැ.කි.මී, තරමක් රළු (38-46)පැ.කි.මී, රළු (47-55)පැ.කි.මී, ඉතා රළු (56-74)පැ.කි.මී, දළ රළු (75-102)පැ.කි.මී, ඉතා දළ රළු 103 පැ.කි.මී ට වැඩි.



කාලගුණ විද්‍යා දෙපාර්තමේන්තුව

வளிமண்டலவியல் திணைக்களம்

Department of Meteorology

TP : 011 2686686

Fax : 011 2691443

E-mail : metnmc@gmail.com

Web : www.meteo.gov.lk

Bulletin No: 01

WW/O/23/01/30/01

COLOR: **Amber**

Strong Winds and Rough Seas Advisory

Issued by the Natural Hazards Early Warning Centre.

Valid from 6.00 p.m. 30 January 2023 to 06.00 p.m. 01 February 2023

Issued at 10.30 a.m. 30 January 2023.

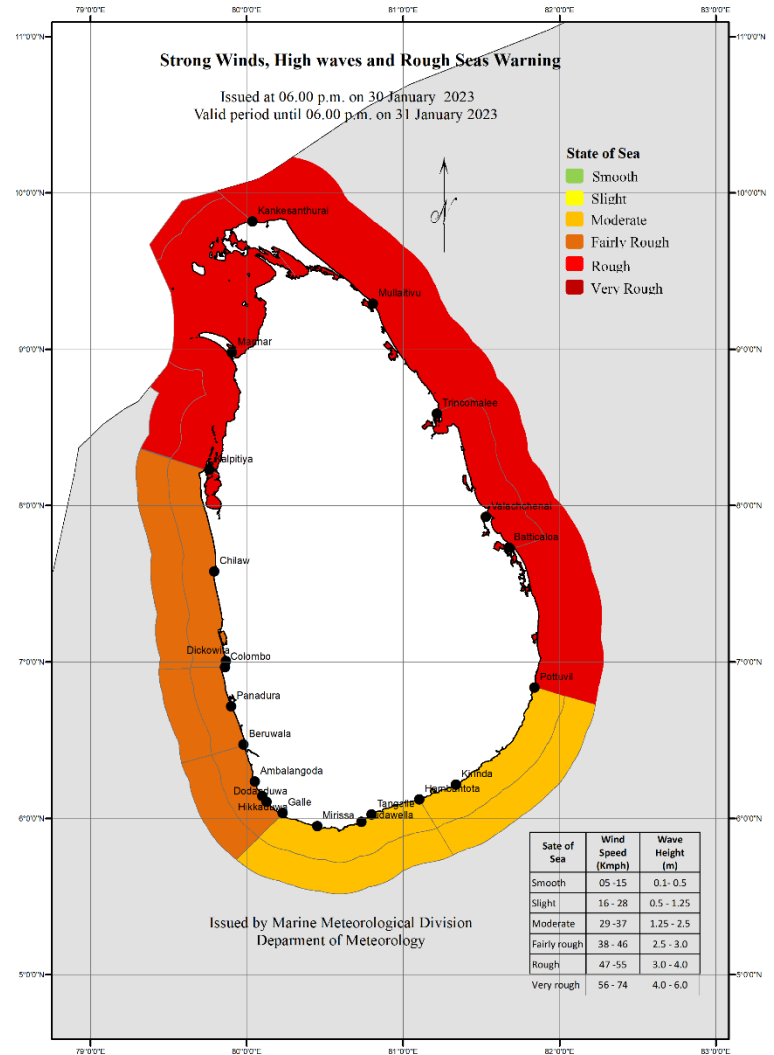
For the sea areas around the island.

PLEASE BE AWARE

For next 24 hours from 6.00 p.m. 30.01.2023 to 6.00 p.m. 31 .01.2023

There is a possibility to increase **swell waves (about 2.5 – 3.0 m height)** and strong winds, gusting up to **(55-60) kmph** in the sea areas off the coast extending from Pottuvil to Mannar via Batticaloa, Trincomalee and Kankasanthurai. Therefore, the above sea areas will be rough and very rough at times

Therefore, it is advised not to venture into fishing and naval activities in the sea areas off the coast extending from Pottuvil to Mannar via Batticaloa, Trincomalee and Kankasanthurai and requested to be vigilant, in the other sea areas around the island from 06.00 p.m. today



මුහුදේ ස්වභාවය : නිසල - පැ.කි.මී(0-5), සුමට - පැ.කි.මී(5-15), සාමාන්‍ය ස්වභාවය - පැ.කි.මී(16-28), මද රළු - පැ.කි.මී (29-37), තරමක් රළු - පැ.කි.මී(38-46), රළු - පැ.කි.මී(47-55), ඉතා රළු - පැ.කි.මී(56-74), දළ රළු - පැ.කි.මී (75-102), ඉතා දළ රළු - පැ.කි.මී 103ට වැඩි.



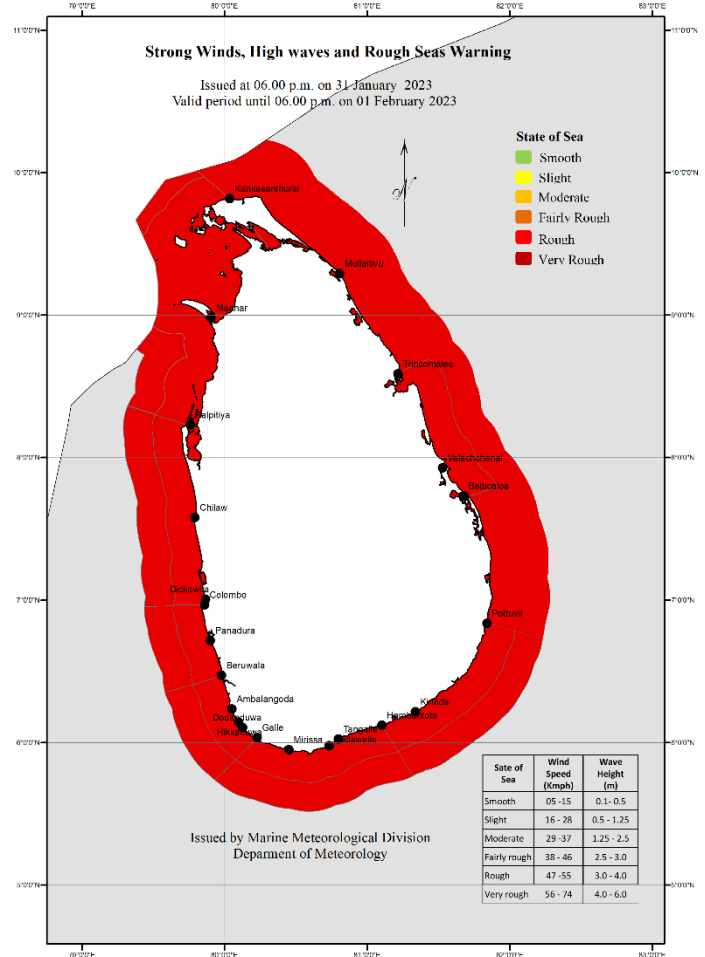
කාලගුණ විද්‍යා දෙපාර්තමේන්තුව
வளிமண்டலவியல் திணைக்களம்
Department of Meteorology

TP : 011 2686686
Fax : 011 2691443
E-mail : metnmc@gmail.com
Web : www.meteo.gov.lk

For next 24 hours from 6.00 p.m. 31.01.2023 to 6.00 p.m. 01 .02.2023

Sea areas around the island will be rough and very rough at times with **swell waves (about 2.5 – 3.0 m height)** and strong winds, gusting up to **(60-70 kmph)**.

Therefore, it is advised not to venture into fishing and naval activities in the sea areas around the island from 06.00 p.m. 31.01.2023.



*The next advisory will be issued at 10.30 a.m. on 31.01.2023.

මුහුදේ ස්වභාවය : නිසල - පැ.කි.මී(0-5), සුමට - පැ.කි.මී(5-15), සාමාන්‍ය ස්වභාවය - පැ.කි.මී(16-28), මද රළු - පැ.කි.මී (29-37), තරමක් රළු - පැ.කි.මී(38-46), රළු - පැ.කි.මී(47-55), ඉතා රළු - පැ.කි.මී(56-74), දළ රළු - පැ.කි.මී (75-102), ඉතා දළ රළු - පැ.කි.මී 103ට වැඩි.