



කාලගුණ විද්‍යා දෙපාර්තමේන්තුව

வளிமண்டலவியல் திணைக்களம்

Department of Meteorology

TP : 011 2686686

Fax : 011 2691443

E-mail : metnmc@gmail.com

Web : www.meteo.gov.lk

ශ්‍රී ලංකාව සඳහා සාමාන්‍ය කාලගුණ අනාවැකිය

**GENERAL WEATHER FORECAST FOR SRI LANKA**

ජාතික කාලගුණ විද්‍යා මධ්‍යස්ථානයේ, අනාවැකි අංශය මගින් නිකුත් කරන ලදී.

Issued by Forecasting Division, National Meteorological Centre.

2020 මැයි මස 09 දින සඳහා කාලගුණ අනාවැකිය

2020 මැයි මස 08 දින මධ්‍යහන 12.00 ට නිකුත් කරන ලදී.

දිවයිනේ බොහෝ ප්‍රදේශවල සවස් කාලයේදී හෝ රාත්‍රී කාලයේදී වැසි හෝ ගිගුරුම් සහිත වැසි ඇති වේ.

සබරගමුව, ඌව, මධ්‍යම, උතුරු මැද, නැගෙනහිර සහ දකුණු පළාත්වලත් කළුතර දිස්ත්‍රික්කයේත් ඇතැම් ස්ථාන වලට මි.මී. 100 ක පමණ තරමක් තද වර්ෂාපතනයන්ද ඇති වේ.

බස්නාහිර සහ දකුණු පළාත්වල වෙරළබඩ ප්‍රදේශවල උදෑසන කාලයේදීත් වැසි හෝ ගිගුරුම් සහිත වැසි ඇතිවිය හැක.

ගිගුරුම් සහිත වැසි ඇති වන විට අකුණු මගින් සහ තාවකාලික තද සුළං මගින් සිදුවන අනතුරු අවම කර ගැනීමට අවශ්‍ය පියවර ගන්නා ලෙස ජනතාවගෙන් කාරුණිකව ඉල්ලා සිටිනු ලැබේ.

**WEATHER FORECAST FOR 09 MAY 2020**

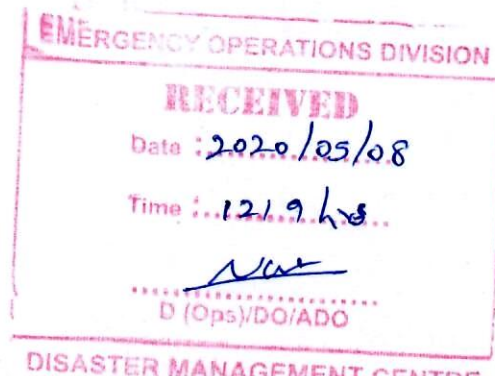
Issued at 12.00 noon on 08 May 2020

Showers or thundershowers will occur over most places of the island in the evening or night.

Fairly heavy falls of about 100 mm are likely at some places in Sabaragamuwa, Uva, Central, North-central, Eastern and Southern provinces and in Kaluthara district.

Showers or thundershowers are likely over coastal areas of Western and Southern provinces during the morning too.

General public is kindly requested to take adequate precautions to minimize damages caused by lightning activity and localized strong winds during thundershowers.



Rainfall amount (mm): Light: 00-12.50, Light to moderate: 12.50-25, moderate: 25-50, Fairly Heavy rain: 50 -100, Heavy rain: 100 – 150, Very heavy rain: 150 or more.

වර්ෂාපතනය(මි.මී) : සිහින් වැසි: 00-12.50, සිහින් හෝ මද වැසි: 12.50-25, මද වැසි: 25-50, තරමක් තද වැසි: 50 -100, තද වැසි:100 – 150, ඉතා තද වැසි: 150 හෝ ඊට වැඩි



**කාලගුණ විද්‍යා දෙපාර්තමේන්තුව**

**வளிமண்டலவியல் திணைக்களம்**

**Department of Meteorology**

TP : 011 2686686

Fax : 011 2691443

E-mail : metnmc@gmail.com

Web : www.meteo.gov.lk

දිවයින වටා මුහුදේ කාලගුණය සහ ස්වභාවය

**WEATHER AND STATE OF SEA AROUND THE ISLAND**

ජාතික කාලගුණ විද්‍යා මධ්‍යස්ථානයේ, අනාවැකි අංශය මගින් නිකුත් කරන ලදි

Issued by Forecasting Division, National Meteorological Centre

ඉදිරි පැය 24 ට දිවයින වටා වන මුහුදු ප්‍රදේශ සඳහා කාලගුණ අනාවැකි  
2020 මැයි මස 08 දින මධ්‍යහන 12.00 ට නිකුත් කරන ලදි.

**වැසි තත්ත්වය:**

දකුණු අන්දමන් මුහුද සහ ගිනිකොණ දිග බෙංගාල බොක්ක මුහුදු ප්‍රදේශය ආශ්‍රිතව වර්ධනයවූ අඩු පීඩන තත්ත්වය ක්‍රමයෙන් දුර්වල වී තව දුරටත් ඉහත ප්‍රදේශයේම පවතියි. ගැඹුරු මුහුදු ප්‍රදේශ වල ධීවර හා නාවුක කටයුතු වල යෙදෙන්නන් මේ සම්බන්දයෙන් නිකුත් කරන ඉදිරි නිවේදන පිලිබඳ අවධානයෙන් කටයුතු කරන ලෙස කාරුණිකව ඉල්ලා සිටිනු ලැබේ.

මන්නාරම සිට කොළඹ, ගාල්ල සහ හම්බන්තොට හරහා මඩකලපුව දක්වා වන මුහුදු ප්‍රදේශවල තැනින් තැන වැසි හෝ ගිගුරුම් සහිත වැසි ඇති වේ. මුලතිව් සිට ත්‍රිකුණාමලය දක්වා වන මුහුදු ප්‍රදේශවල ස්ථාන ස්වල්පයක වැසි හෝ ගිගුරුම් සහිත වැසි ඇති විය හැක.

**සුළඟ:**


දිවයින වටා වන මුහුදු ප්‍රදේශවල සුළං නිරිත දෙසින් හමන අතර සුළගේ වේගය පැ.කි.මී. (25-35) පමණ වේ.

ගාල්ල සිට හම්බන්තොට හරහා මඩකලපුව දක්වා වන මුහුදු ප්‍රදේශවල සහ මන්නාරම සිට කන්කසන්තුරය දක්වා වන මුහුදු ප්‍රදේශවල සුළගේ වේගය විටින් විට පැ.කි.මී. (40-45) පමණ දක්වා ඉහළ යා හැක.

**මුහුදේ ස්වභාවය:**

ගාල්ල සිට හම්බන්තොට හරහා මඩකලපුව දක්වා වන මුහුදු ප්‍රදේශ සහ මන්නාරම සිට කන්කසන්තුරය දක්වා වන මුහුදු ප්‍රදේශ විටින් විට තරමක් රළු විය හැක. දිවයින වටා වන සෙසු මුහුදු ප්‍රදේශ මද වශයෙන් රළු විය හැක.

ගිගුරුම් සහිත වැසි ඇති වන විට එම මුහුදු ප්‍රදේශවල (පැ.කි.මී. 70-80 දක්වා) තාවකාලිකව තද සුළං ඇති විය හැකි අතර එවිට එම මුහුදු ප්‍රදේශ තාවකාලිකව රළු විය හැක.



Rainfall amount (mm): Light: 00-12.50, Light to moderate: 12.50-25, moderate: 25-50, Fairly Heavy rain: 50 -100, Heavy rain: 100 – 150, Very heavy rain: 150 or more.  
වර්ෂාපතනය(මි.මී) : සිහින් වැසි: 00-12.50, සිහින් හෝ මද වැසි: 12.50-25, මද වැසි: 25-50, තරමක් තද වැසි: 50 -100, තද වැසි:100 – 150, ඉතා තද වැසි: 150 හෝ ඊට වැඩි



කාලගුණ විද්‍යා දෙපාර්තමේන්තුව

வளிமண்டலவியல் திணைக்களம்

Department of Meteorology

TP : 011 2686686  
Fax : 011 2691443  
E-mail : metnmc@gmail.com  
Web : www.meteo.gov.lk

**WEATHER FORECAST FOR SEA AREAS AROUND THE ISLAND DURING NEXT 24 HOURS**

Issued at 12.00 noon on 08 May 2020

**Condition of Rain:**

The low pressure area developed over south Andaman Sea and adjoining Southeast Bay of Bengal sea area has weakened but persists further in the above region. Fishing and naval community operating in the deep sea areas are requested to be attentive regarding future forecasts issued in this regard.

Showers or thundershowers will occur at several places in the sea area extending from Mannar to Batticaloa via Colombo, Galle and Hambantota. Showers or thundershowers may occur at a few places in the sea area extending from Mullaitivu to Trincomalee.

**Winds:**

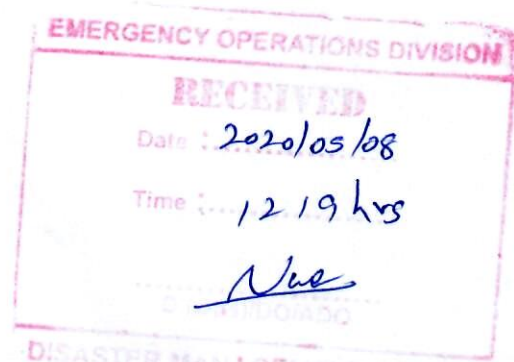
Winds will be South-westerly in the sea areas around the island. Wind speed will be (25-35) kmph.

Wind speed can increase up to **(40-45) kmph** at times in the sea areas off the coast extending from Galle to Batticaloa via Hambantota and in the sea areas off the coast extending from Mannar to Kankasanturai.

**State of Sea:**

The sea area extending from Galle to Batticaloa via Hambantota and sea areas extending from Mannar to Kankasanturai can be fairly rough at times. The other sea area around the island can be moderately rough.

**Temporarily strong gusty winds (up to 70-80 kmph) and rough seas can be expected during thundershowers.**



Rainfall amount (mm): Light: 00-12.50, Light to moderate: 12.50-25, moderate: 25-50, Fairly Heavy rain: 50 -100, Heavy rain: 100 - 150, Very heavy rain: 150 or more.

වර්ෂාපතනය(මි.මී) : සිහින් වැසි: 00-12.50, සිහින් හෝ මද වැසි: 12.50-25, මද වැසි: 25-50, තරමක් තද වැසි: 50 -100, තද වැසි:100 - 150, ඉතා තද වැසි: 150 හෝ ඊට වැඩි