



කාලගුණ විද්‍යා දෙපාර්තමේන්තුව

வளிமண்டலவியல் திணைக்களம்

Department of Meteorology

TP : 011 2686686

Fax : 011 2691443

E-mail : metnmc@gmail.com

Web : www.meteo.gov.lk

නිවේදන අංකය : 01

WWL/20/07/20/01

වර්ණය : ඇම්බර්

තද වැසි පිලිබඳ අවවාදාත්මක නිවේදනය

කාලගුණ විද්‍යා දෙපාර්තමේන්තුවේ, ස්වභාවික විපත් පිළිබඳ පූර්ව අනතුරු ඇඟවීමේ මධ්‍යස්ථානය විසින්

2020 ජූලි මස 20 දින ප.ව. 08.00 ට වන තෙක් වලංගු වන පරිදි

2020 ජූලි මස 20 දින පෙ.ව. 08.00 ට නිකුත් කරන ලදී.

ගොඩබිම් ප්‍රදේශ සඳහා

සැලකිලිමත් වන්න!

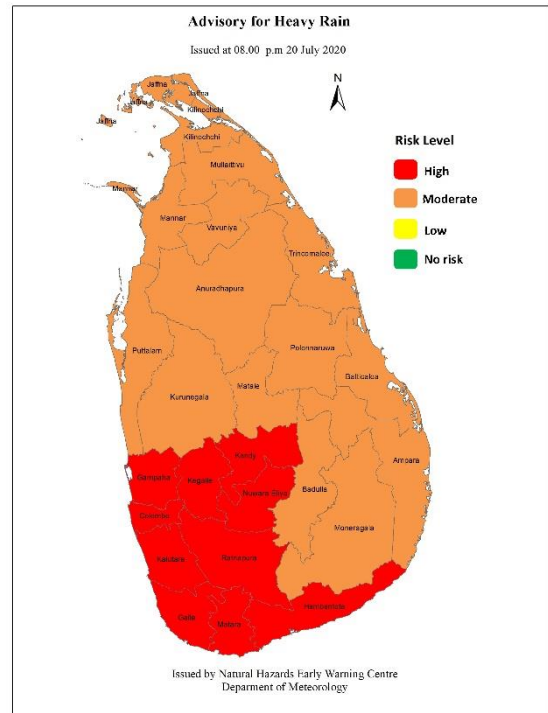
බස්නාහිර, සබරගමුව, මධ්‍යම සහ දකුණු පළාත්වල දැනට පවතින වැසි තත්ත්වය ඉදිරි පැය 12 තුළ තවදුරටත් පවතී යැයි බලාපොරොත්තුවේ.

ඇතැම් ස්ථාන වලට මි.මී.100 ක පමණ තද වර්ෂාපතනයන් ඇති විය හැක.

අද පෙ.ව. 08.00 වනවිට තත්ත්වය

2020.07.19 දිනපෙ.ව 08.30 සිට 2020.07.20 දින පෙ.ව. 8.00 දක්වා කාලය තුළ පහත සඳහන් වර්ෂාපතන අගයන් වාර්තා වී ඇත.

Automatic weather station	Rainfall (mm)
දෙනිම්විට (කෑගල්ල දිස්ත්‍රික්කය)	219.0
හියාරේ (ගාල්ල දිස්ත්‍රික්කය)	160.0
ඇත්කඳුර (ගාල්ල දිස්ත්‍රික්කය)	137.5
මීගහතැන්න (කළුතර දිස්ත්‍රික්කය)	117.0
පරකඩුව (රත්නපුර දිස්ත්‍රික්කය)	106.0
පස්යාල (ගම්පහ දිස්ත්‍රික්කය)	100.0



වර්ෂාපතනය(මි.මී) : තරමක් තද වැසි: 50 -100, තද වැසි: 100 – 150, ඉතා තද වැසි: 150 හෝ ඊට වැඩි



කාලගුණ විද්‍යා දෙපාර්තමේන්තුව

வளிமண்டலவியல் திணைக்களம்

Department of Meteorology

TP : 011 2686686

Fax : 011 2691443

E-mail : metnmc@gmail.com

Web : www.meteo.gov.lk

Bulletin No: 01

COLOR: Amber

WW/L/20/07/20/01

Advisory for Heavy Rain

Issued by the Natural Hazards Early Warning Centre

At 08.00 a.m. 20 July 2020 for the period until 08.00 p.m. 20 July 2020.

For Land Areas

PLEASE BE AWARE

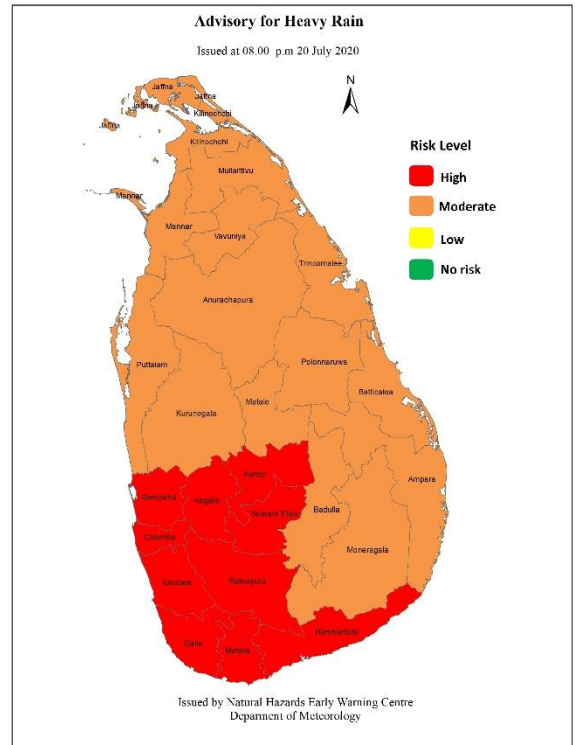
Prevailing showery condition in Western, Sabaragamuwa, Central and Southern provinces is expected to continue during next 12 hours.

Heavy rainfalls about 100mm are likely at some places.

Situation at 08.00 am

Following rainfalls were recorded from 08.00 a.m. on 19.07.2020 to 08.00 a.m. on 20.07.2020.

Automatic weather station	Rainfall (mm)
Dehiowita (Kegalle district)	219.0
Hoyare (Galle district)	160.0
Ethkandura (Galle district)	137.5
Meegahathenna (Kalutara district)	117.0
Parakaduwa (Ratnapura district)	106.0
Pasyala (Gampaha District)	100.0



Rainfall amount (mm): Fairly Heavy rain: 50 -100, Heavy rain: 100 – 150, Very heavy rain: 150 or more.

State of Sea: Clam: (0-5) Kmph Smooth: (05-15) kmph, Slight: (16-28) kmph, Moderate: (29-37) kmph, Fairly rough: (28-46) kmph, Rough: (47-55) kmph, Very rough: (56-74) kmph, High: (75-102) kmph, Very high: above 103kmph



කාලගුණ විද්‍යා දෙපාර්තමේන්තුව

வளிமண்டலவியல் திணைக்களம்

Department of Meteorology

TP : 011 2686686

Fax : 011 2691443

E-mail : metnmc@gmail.com

Web : www.meteo.gov.lk

නිවේදන අංකය : 01

WW/O/20/07/20/01

වර්ණය : ඇමර්

තද වැසි, තද සුළං සහ රළු මුහුදු පිලිබඳව දැනුවත් කිරීම

කාලගුණ විද්‍යා දෙපාර්තමේන්තුවේ, ස්වභාවික විපත් පිලිබඳ පූර්ව අනතුරු ඇඟවීමේ මධ්‍යස්ථානය විසින් 2020 ජූලි මස 20 වන දින ප.ව. 08.00 වන තෙක් වලංගු වන පරිදි 2020 ජූලි මස 20 වන දින පෙ.ව. 08.00 ට නිකුත් කරන ලදී.

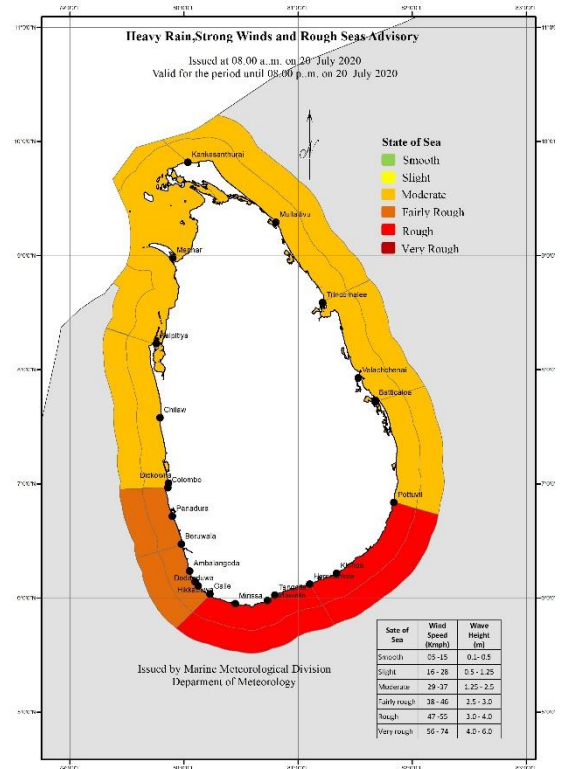
දිවයිනට දකුණු දෙසින් වන ගැඹුරු සහ නොගැඹුරු මුහුදු ප්‍රදේශ සඳහා

සැලකිලිමත් වන්න!

දිවයිනට දකුණු දෙසින් වන මුහුදු ප්‍රදේශයේ පවතින ක්‍රියාකාරී වලාකුළු පද්ධතිය හේතුවෙන්, ඉහත දක්වන ලද මුහුදු ප්‍රදේශයේ විටින් විට වැසි හෝ ගිගුරුම් සහිත වැසි ඇතිවේ. ඇතැම් ස්ථානවලට තද වැසි ඇතිවිය හැකි අතර ගිගුරුම් සහිත වැසි සමඟ සුළං වේගය ක්ෂණිකව (පැ.කි.මී. 70-80 පමණ) ඉහළ යාමට ඉඩ ඇති හෙයින් එම මුහුදු ප්‍රදේශ ක්ෂණිකව රළු වීමට වැඩි හැකියාවක් පවතී.

පුත්තලම සිට කොළඹ සහ ගාල්ල හරහා හම්බන්තොට දක්වා වන මුහුදු ප්‍රදේශයේ සුළගේ වේගය විටින් විට පැ.කි.මී. (50-60) දක්වා වැඩි විය හැකි අතර මෙම මුහුදු ප්‍රදේශ විටින් විට රළු විය හැක.

ඉහත මුහුදු ප්‍රදේශ වල ධීවර සහ නාවික කටයුතු වල යෙදීමේදී මේ පිලිබඳව අවධානයෙන් කටයුතු කරන ලෙස ඉල්ලා සිටිනු ලැබේ.



වර්ෂාපතනය(මි.මී) : තරමක් තද වැසි: 50 -100, තද වැසි: 100 – 150, ඉතා තද වැසි: 150 හෝ ඊට වැඩි
 මුහුදේ ස්වභාවය : නිසල (0-5)පැ.කි.මී ,සුමට (5-15)පැ.කි.මී, සාමාන්‍ය ස්වභාවයෙන් යුතු (16-28)පැ.කි.මී, මද රළු (29-37)පැ.කි.මී, තරමක් රළු (38-46)පැ.කි.මී, රළු (47-55)පැ.කි.මී, ඉතා රළු (56-74)පැ.කි.මී, දළ රළු (75-102)පැ.කි.මී, ඉතා දළ රළු 103 පැ.කි.මී ට වැඩි.



කාලගුණ විද්‍යා දෙපාර්තමේන්තුව
வளிமண்டலவியல் திணைக்களம்
Department of Meteorology

TP : 011 2686686
Fax : 011 2691443
E-mail : metnmc@gmail.com
Web : www.meteo.gov.lk

Bulletin No: 01
COLOR: Amber

WW/O/20/07/20/01

Heavy showers, Strong Wind and Rough Sea Advisory

Issued by the Natural Hazards Early Warning Centre

At 08.00 a.m. 20 July 2020 for the period until 08.00 p.m. 20 July 2020

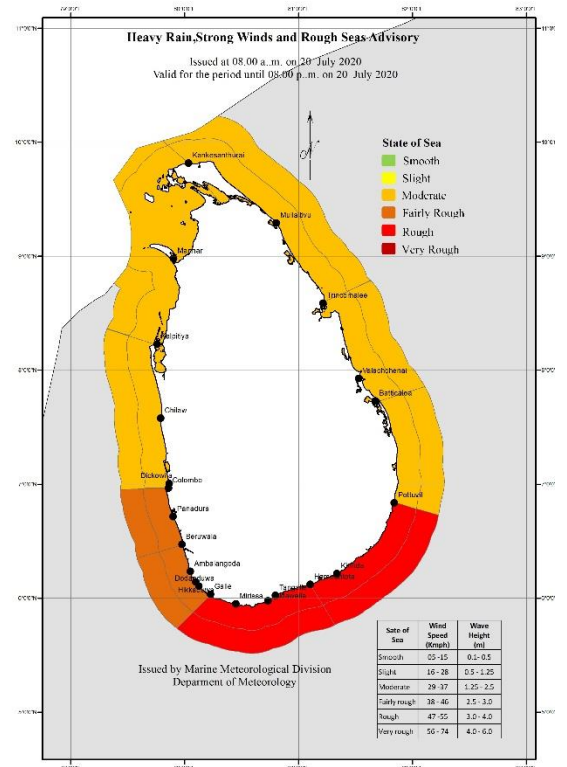
For the deep and shallow Sea areas to the South of the island

PLEASE BE AWARE

Due to the active cloudiness in the sea area to the south of Sri Lanka, showers or thundershowers will occur at times in the above sea areas. The possibility for heavy showers/thundershowers and sudden roughness, associated with sudden increase of wind speed (up to 70-80 kmph) in the above given deep sea areas is high.

The sea area extending from Puttalam to Hambantota via Colombo and Galle can be rough at times as the wind speed can increase up to (50-60) kmph at times.

Naval and fishing communities are requested to be vigilant in this regard in the above sea areas.



වර්ෂාපතනය(මි.මී) : තරමක් තද වැසි: 50 -100, තද වැසි: 100 – 150, ඉතා තද වැසි: 150 හෝ ඊට වැඩි
මුහුදේ ස්වභාවය : නිසල (0-5)පැ.කි.මී ,සුමට (5-15)පැ.කි.මී, සාමාන්‍ය ස්වභාවයෙන් යුතු (16-28)පැ.කි.මී, මද රළු (29-37)පැ.කි.මී, තරමක් රළු (38-46)පැ.කි.මී, රළු (47-55)පැ.කි.මී, ඉතා රළු (56-74)පැ.කි.මී, දළ රළු (75-102)පැ.කි.මී, ඉතා දළ රළු 103 පැ.කි.මී ට වැඩි.