



කාලගුණ විද්‍යා දෙපාර්තමේන්තුව

வளிமண்டலவியல் திணைக்களம்

Department of Meteorology

TP : 011 2686686

Fax : 011 2691443

E-mail : metnmc@gmail.com

Web : www.meteo.gov.lk

නිවේදන අංකය : 05

WW/O/23/12/01/01

වර්ණය : රතු

තද සුළං සහ මුහුදු රළවීම පිළිබඳ අනතුරු ඇඟවීම් නිවේදනය

කාලගුණ විද්‍යා දෙපාර්තමේන්තුවේ, ස්වභාවික විපත් පිළිබඳ පූර්ව අනතුරු ඇඟවීමේ මධ්‍යස්ථානය විසින්

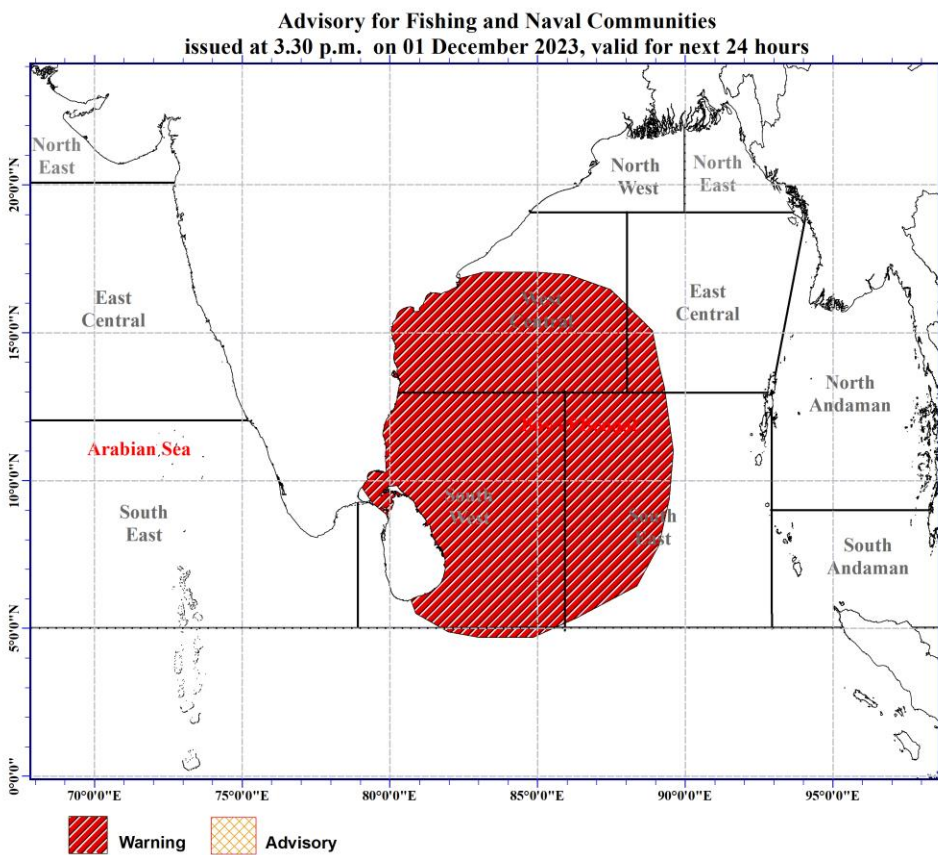
2023 දෙසැම්බර් මස 02 දින සවස 03.30 තෙක් වලංගු වන පරිදි

2023 දෙසැම්බර් මස 01 දින සවස 03.30 ට නිකුත් කරන ලදී.

ගිනිකොන දිග බෙංගාල බොක්ක මුහුදු ආශ්‍රිත ගැඹුරු සහ නොගැඹුරු මුහුදු ප්‍රදේශ වල ක්‍රියා කරන ධීවර සහ නාවික ප්‍රජාව සඳහා.

සැලකිලිමත් වන්න!

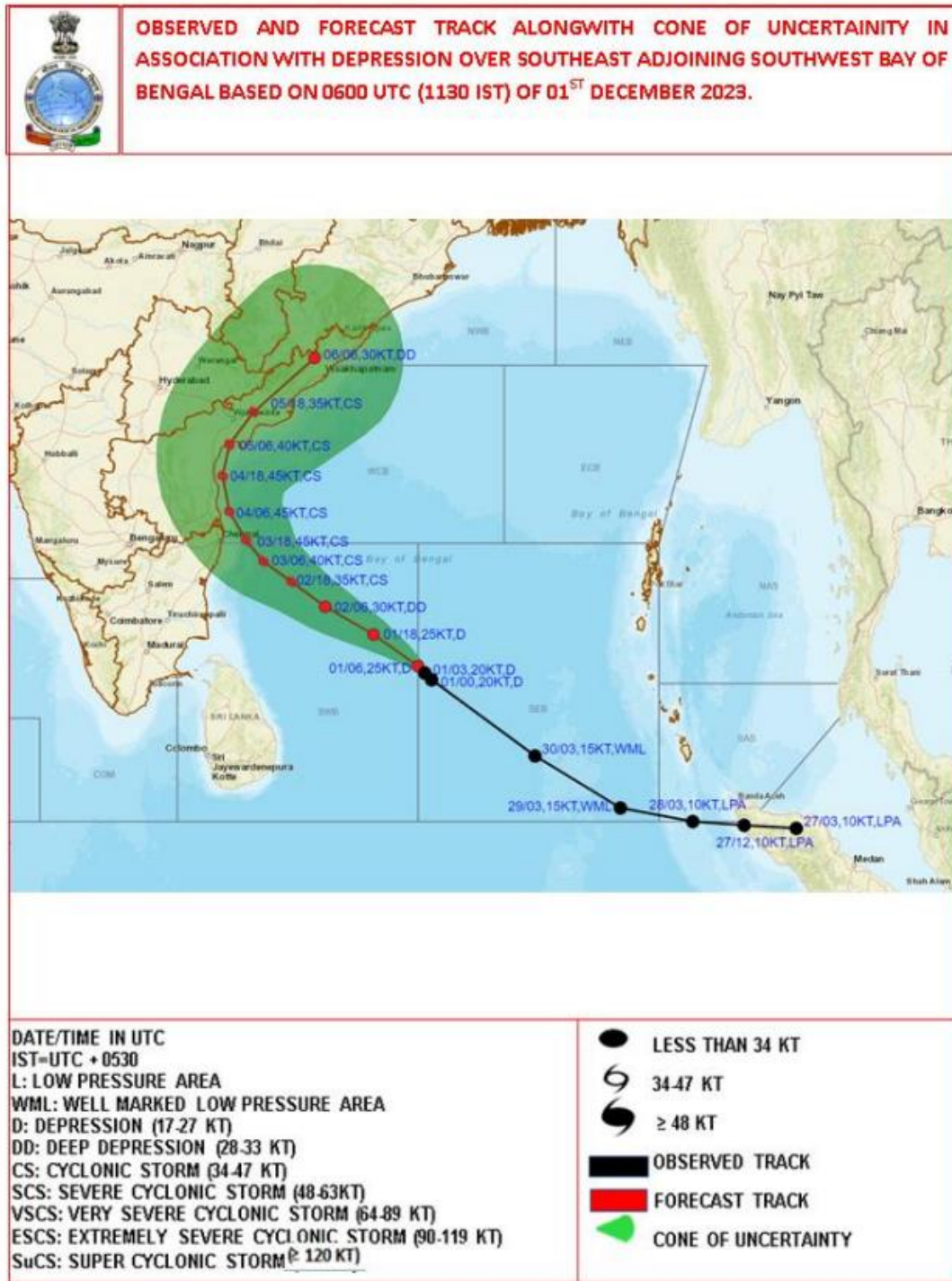
ගිනිකොන දිග බෙංගාල බොක්ක ආශ්‍රිතව පැවති අඩු පීඩන කලාපය මේ වන විට පීඩන අවපාතයක් දක්වා වර්ධනය වී උතුරු අක්ෂාංශ 9.5° සහ නැගෙනහිර දේශාංශ 86.0° ආසන්න ප්‍රදේශයේ, ත්‍රිකුණාමලයේ සිට කි.මී 550 පමණ දුරින් පවතී. එය 2023 දෙසැම්බර් 02 දින වන විට ගැඹුරු පීඩන අවපාතයක් දක්වා වර්ධනය වී 2023 දෙසැම්බර් 03 දින වන විට සුළි කුණාටුවක් දක්වා තවදුරටත් වර්ධනය වනු ඇත. මෙම පද්ධතිය, ශ්‍රී ලංකාවේ උතුරු වෙරළට ආසන්නයෙන් බටහිරට බරව වයඹ දෙසට ගමන් කර 2023 දෙසැම්බර් 04 දින වන විට උතුරු තම්ලේනාඩු වෙරළ තීරයට ගමන් කරනු ඇතැයි බලාපොරොත්තු වේ.



ඉදිරි පැය 48 තුළ, සලකුණු කර ඇති ප්‍රදේශවලට යාත්‍රා නොකරන ලෙස ධීවර සහ නාවික ප්‍රජාවන්ට දැනුම්දෙනු ලැබේ.



පද්ධතියේ අපේක්ෂිත ගමන් මාර්ගය (Source: RSMC India)



පද්ධතියේ පුරෝකථන මාර්ගය සහ පද්ධතියේ තීව්‍රතාවය

දිනය/වේලාව) (ශ්‍රී ලංකා පැය)	ස්ථානය (උතුරු අක්ෂාංශ °N නැගෙනහිර දේශාංශ °E)	උපරිම සුළගේ වේගය (පැයට කි. මී.)	කැලඹිලි ස්වභාවය
01.12.23/2330	10.4/84.7	40-50 විටින් විට 60 දක්වා	පීඩන අවපාතයක්
02.12.23/1130	11.2/83.3	50-60 විටින් විට 70 දක්වා	ගැඹුරු පීඩන අවපාතයක්
02.12.23/2330	11.9/82.3	55-65 විටින් විට 75 දක්වා	සුළි කුණාටුවක්
03.12.23/1130	12.5/81.5	60-70 විටින් විට 80 දක්වා	සුළි කුණාටුවක්
03.12.23/2330	13.1/81.0	75-85 විටින් විට 95 දක්වා	සුළි කුණාටුවක්
04.12.23/1130	13.9/80.5	75-85 විටින් විට 95 දක්වා	සුළි කුණාටුවක්
04.12.23/2330	14.9/80.3	80-90 විටින් විට 100 දක්වා	සුළි කුණාටුවක්
05.12.23/1130	15.8/80.5	60-70 විටින් විට 80 දක්වා	සුළි කුණාටුවක්
05.12.23/2330	16.7/81.2	55-65 විටින් විට 75 දක්වා	සුළි කුණාටුවක්

වර්ෂාපතනය(මි.මී) : තරමක් තද වැසි: 50 -100, තද වැසි: 100 – 150, ඉතා තද වැසි: 150 හෝ ඊට වැඩි



අනුගමනය කළ යුතු ක්‍රියාමාර්ග:

- ඉදිරි පැය 48 තුළ, මන්නාරම සිට කන්කසන්තුරය, ත්‍රිකුණාමලය සහ මඩකලපුව හරහා පොතුවිල් දක්වා වෙරළට ඔබ්බෙන් වන මුහුදු ප්‍රදේශවල සහ සලකුණු කර ඇති ප්‍රදේශවලට යාත්‍රා නොකරන ලෙස ධීවර සහ නාවික ප්‍රජාවන්ට දැනුම්දෙනු ලැබේ.
- දැනට මෙම මුහුදු ප්‍රදේශ වල ධීවර කටයුතුවල යෙදී සිටින පිරිස වහාම ගොඩ බිමට හෝ ආරක්‍ෂිත ස්ථානයක් වෙත පැමිණෙන ලෙසට දන්වා සිටිනු ලැබේ.
- කාලගුණ විද්‍යා දෙපාර්තමේන්තුව මගින් මේ සම්බන්ධව නිකුත් කරන ඉදිරි නිවේදන පිළිබඳ සිය අවධානය යොමු කරන ලෙස ධීවර හා නාවික ප්‍රජාවගෙන් ඉල්ලා සිටිනු ලැබේ.



කාලගුණ විද්‍යා දෙපාර්තමේන්තුව

வளிமண்டலவியல் திணைக்களம்

Department of Meteorology

TP : 011 2686686

Fax : 011 2691443

E-mail : metnmc@gmail.com

Web : www.meteo.gov.lk

Bulletin No: 05

WW/O/23/12/01/01

COLOR: **Red**

Warning for strong winds and rough seas.

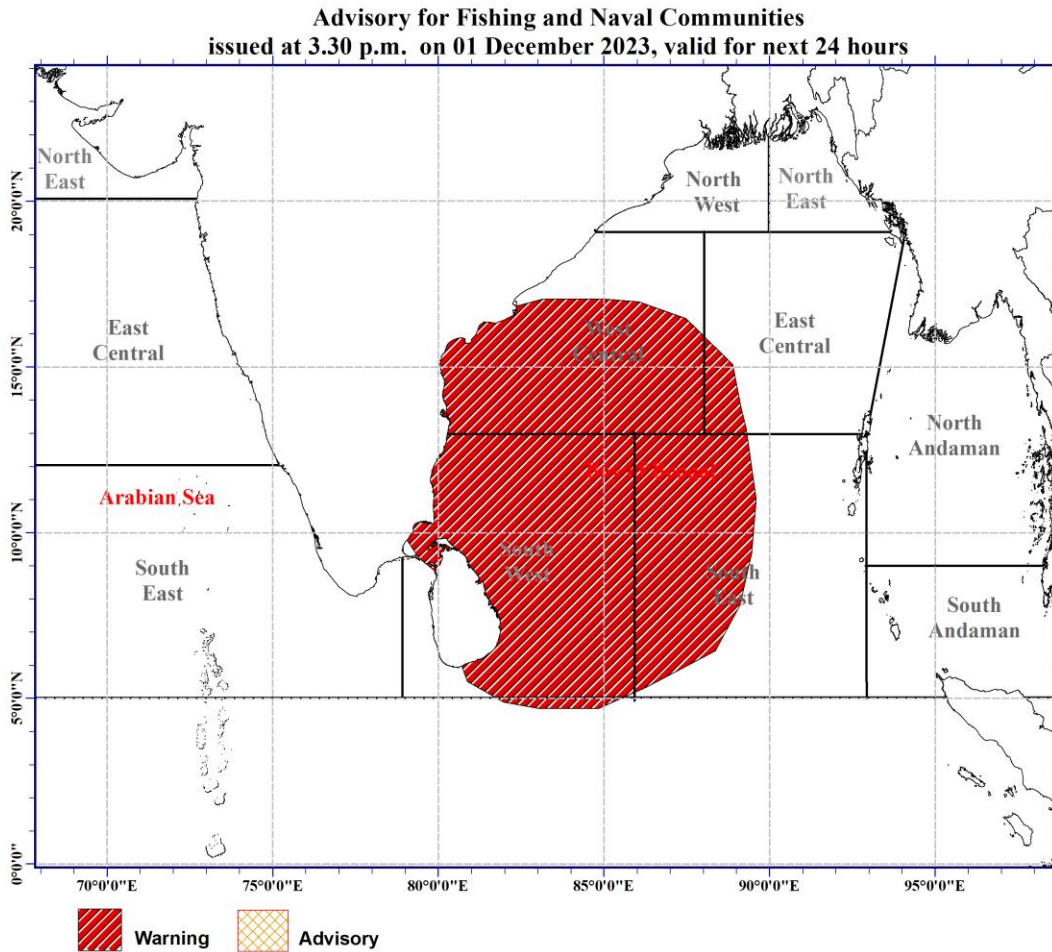
Issued by the Natural Hazards Early Warning Centre

Issued at 03.30 p.m. 01 December 2023, valid until 03.30 p.m. 02 December 2023

For Naval and Fisherman communities in the deep and shallow sea areas in the southwest Bay of Bengal

PLEASE BE AWARE!

The low-pressure area over Southeast Bay of Bengal has developed into a depression and is located near latitude 9.5°N and longitude 86.0°E, about 550 km from Trincomalee. It will develop into a deep depression by December 02, 2023 and further develop into a cyclone by December 03, 2023. The system is expected to move west northwestward near north coast of Sri Lanka and move north Tamil Nadu coast by December 04, 2023.



Naval and fishing communities are advised not to venture into the marked areas for the next 48 hour.



කාලගුණ විද්‍යා දෙපාර්තමේන්තුව

வளிமண்டலவியல் திணைக்களம்

Department of Meteorology

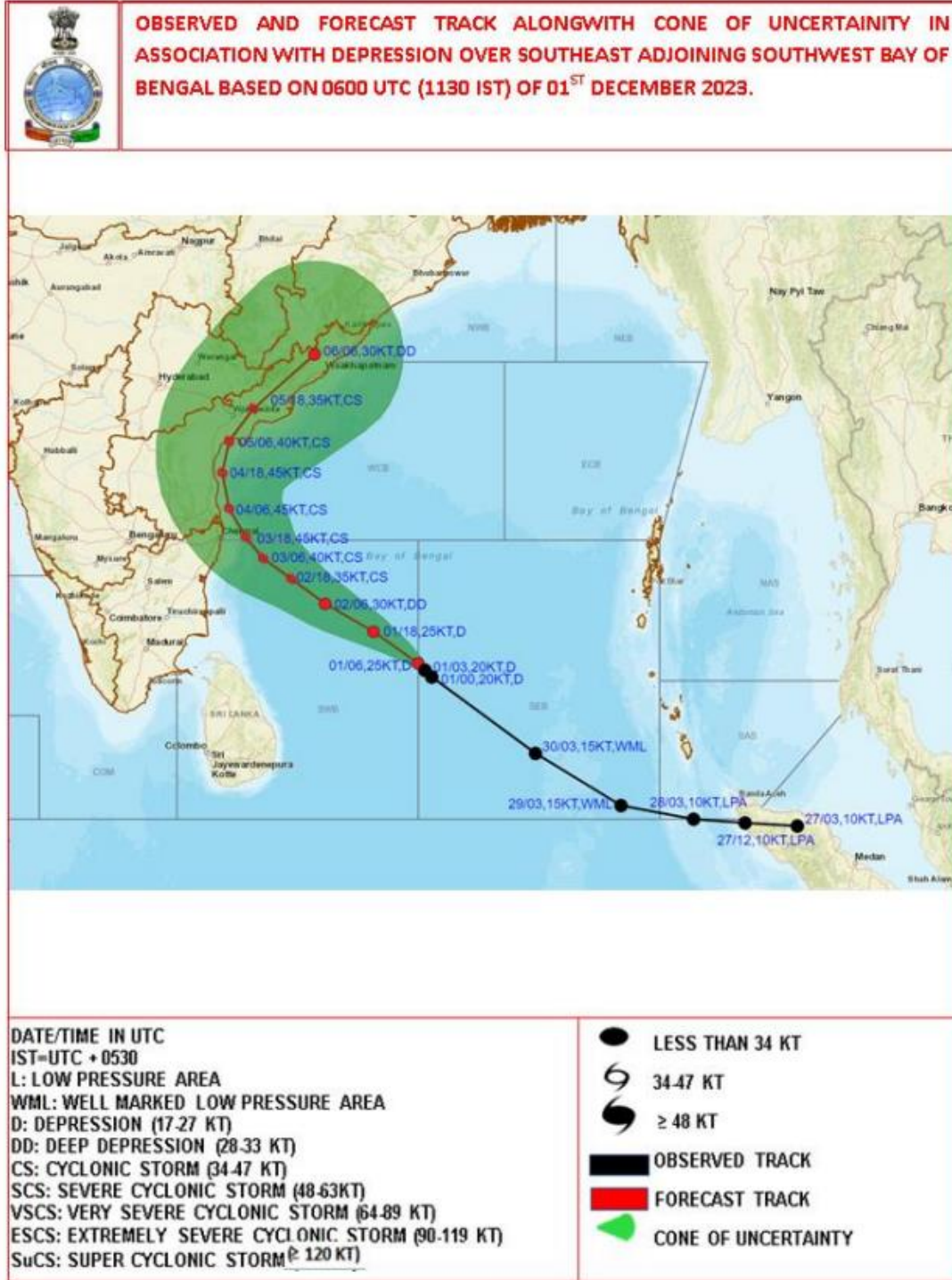
TP : 011 2686686

Fax : 011 2691443

E-mail : metnmc@gmail.com

Web : www.meteo.gov.lk

Expected path of the cyclone (Source: RSMC India)



The forecast track and intensity of the system are given in the following table

Date/Time (SLST) (Hrs)	Position (Lat. °N/ Long. °E)	Maximum wind speed (Kmph)	Category of cyclonic disturbance
01.12.23/2330	10.4/84.7	40-50 gusting to 60	Depression
02.12.23/1130	11.2/83.3	50-60 gusting to 70	Deep Depression
02.12.23/2330	11.9/82.3	55-65 gusting to 75	Cyclonic Storm
03.12.23/1130	12.5/81.5	60-70 gusting to 80	Cyclonic Storm
03.12.23/2330	13.1/81.0	75-85 gusting to 95	Cyclonic Storm
04.12.23/1130	13.9/80.5	75-85 gusting to 95	Cyclonic Storm
04.12.23/2330	14.9/80.3	80-90 gusting to 100	Cyclonic Storm
05.12.23/1130	15.8/80.5	60-70 gusting to 80	Cyclonic Storm
05.12.23/2330	16.7/81.2	55-65 gusting to 75	Cyclonic Storm



කාලගුණ විද්‍යා දෙපාර්තමේන්තුව

வளிமண்டலவியல் திணைக்களம்

Department of Meteorology

TP : 011 2686686

Fax : 011 2691443

E-mail : metnmc@gmail.com

Web : www.meteo.gov.lk

Actions Required:

- Naval and fishing communities are advised not to venture into the sea areas off the coast extending from Mannar to Pottuvil via Kankasanthurai, Trincomalee and Batticaloa and in to the marked areas for the next 48 hour.
- Those who are out at aforementioned sea regions are advised to return to coasts or moved safer areas immediately.
- Fishing and naval community are requested to be attentive to future forecasts issued by the Department of Meteorology in this regard.