කාලගුණ විද්‍යා දෙපාර්තමේන්තුව
வளிமண்டலவியல் திணைக்களம்
Department of Meteorology

TP : 011 2686686
Fax : 011 2691443
E-mail : metnmc@gmail.com
Web : www.meteo.gov.lk

නිවේදන අංකය : **07** MSW/26/10/27/01
වර්ණය : රතු

තද සුළං සහ මුහුදු රළුවීම පිළිබඳ අනතුරු ඇඟවීමේ නිවේදනය

කාලගුණ විද්‍යා දෙපාර්තමේන්තුවේ, ස්වභාවික විපත් පිළිබඳ පූර්ව අනතුරු ඇඟවීමේ මධ්‍යස්ථානය විසින්
ඉදිරි පැය **12** සඳහා වලංගු වන පරිදි, **2026** ඔක්තෝබර් මස **27** දින උදැසන **08.00** ට නිකුත් කරන ලදී.

බෙංගාල බොක්ක මුහුදු ප්‍රදේශය සහ දිවයින වටා වන ගැඹුරු හා නොගැඹුරු මුහුදු ප්‍රදේශය සඳහා.

ක්‍රියාත්මක වන්න!

<u>බහුදින ධීවර යාත්‍රා සඳහා</u>

බටහිර-මධ්‍යම බෙංගාල බොක්ක ආශ්‍රිතව පැවති "ඔර්නබ්" (Arnab) ප්‍රබල සුළි කුණාටුව තවදුරටත් වර්ධනය වී 'ඉතා ප්‍රබල සුළි කුණාටුවක්' බවට පත්වී අද (2026 ඔක්තෝබර් 27) අලුයම 02.30 වන විට උතුරු අක්ෂාංශ 15.9° සහ නැගෙනහිර දේශාංශ 85.4° ආසන්නයේ, එනම් කන්කසන්තුරේ සිට කිලෝමීටර් 890 ක් පමණ ඊසාන දෙසින් කේන්ද්‍රගතව පැවතුනි. මෙය අද (2026 ඔක්තෝබර් 27) දින ප.ව. 05.30 දක්වා බටහිර බරව වයඹ දෙසට ගමන් කිරීමට බොහෝ දුරට ඉඩ ඇති අතර, ඉන් අනතුරුව වයඹ දෙසට ගමන් කරමින්, 2026 ඔක්තෝබර් 28 වන දින පෙරවරු 11.30 වන විට ආන්ද්‍ර ප්‍රදේශ් වෙරළ තීරය හරහා ඉන්දීය ගොඩබිමට ගමන් කිරීමට බොහෝ දුරට ඉඩ ඇත.
"අවවාදාත්මක" කාණ්ඩයට අයත් මුහුදු ප්‍රදේශවල සුළඟේ වේගය විටින් විට පැයට කිලෝමීටර 80-140 දක්වා ඉහළ යා හැකි අතර, ගිගුරුම් සහිත තද වැසි ඇති විය හැක. එමෙන්ම මෙම මුහුදු ප්‍රදේශවල මුහුදු රළ උස මීටර් (3.0 – 4.0) ක් පමණ ඉහළ යාමේ හැකියාවක් පවතින අතර මෙම මුහුදු ප්‍රදේශ ඉතා රළු විය හැක.

එමනිසා උතුරු අක්ෂාංශ 10 ත් 20 ත් සහ නැගෙනහිර දේශාංශ 80 ත් 95 ත් අතර මුහුදු ප්‍රදේශවල නැවත දැනුම් දෙන තුරු ධීවර සහ නාවුක කටයුතුවලින් වළකින ලෙසත් එම මුහුදු ප්‍රදේශවල ධීවර සහ නාවික කටයුතු වල යෙදෙන ප්‍රජාවන් ආරක්ෂිත ප්‍රදේශ කරා යාත්‍රා කරන ලෙසත් උපදෙස් දෙනු ලැබේ.

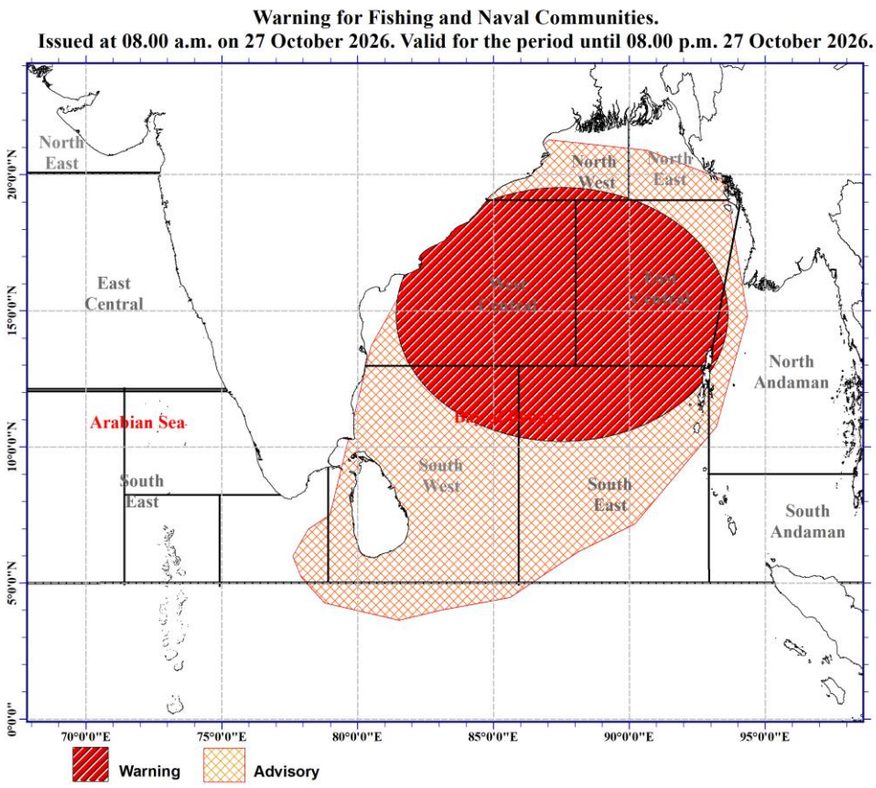

ධීවර සහ නාවුක ප්‍රජාව මේ පිළිබඳව අවධානයෙන් පසුවන ලෙසත් කාලගුණ විද්‍යා දෙපාර්තමේන්තුවේ ඉදිරි නිවේදන සහ අනාවැකි සම්බන්ධයෙන් විමසිලිමත් වන ලෙසත් ඉල්ලා සිටිනු ලැබේ.

කාලගුණ විද්‍යා දෙපාර්තමේන්තුව
வளிமண்டலவியல் திணைக்களம்
Department of Meteorology

TP : 011 2686686
Fax : 011 2691443
E-mail : metnmc@gmail.com
Web : www.meteo.gov.lk

දිවයින වටා ගැඹුරු හා නොගැඹුරු මුහුදු ප්‍රදේශ සඳහා

කොළඹ සිට ගාල්ල, මාතර, හම්බන්තොට, පොතුවිල්, මඩකලපුව හරහා මුලතිව් දක්වා වන ගැඹුරු සහ නොගැඹුරු මුහුදු ප්‍රදේශවල සුළඟේ වේගය විටින් විට පැ.කි.මී. (60-65) දක්වා ඉහළ යා හැකි බැවින් එම මුහුදු ප්‍රදේශ විටින් විට ඉතා රළු වේ. දිවයින වටා වන සෙසු මුහුදු ප්‍රදේශ විටින් විට රළු විය හැක.

පුත්තලම සිට කොළඹ, ගාල්ල සහ මාතර හරහා පොතුවිල් දක්වා වෙරළට ඔබ්බෙන් වන මුහුදු ප්‍රදේශවල මුහුදු රළ උස මීටර් (2.0 - 2.5) ක් පමණ ඉහළ යාමේ හැකියාවක් පවතී.

ගිගුරුම් සහිත වැසි ඇති වන විට එම මුහුදු ප්‍රදේශවල තාවකාලිකව තද සුළං (පැ.කි.මී. 60-70) ඇති විය හැකි අතර එවිට එම මුහුදු ප්‍රදේශ තාවකාලිකව ඉතා රළු විය හැක.

දිවයින වටා ගැඹුරු හා නොගැඹුරු මුහුදු ප්‍රදේශවල සිය කටයුතුවල යෙදන සීවර සහ නාවික ප්‍රජාව මේ පිළිබඳව අවධානයෙන් කටයුතු කරන මෙන් කාරුණිකව ඉල්ලා සිටිනු ලැබේ.

පුරෝකථනය කරන ලද ස්ථාන සහ තීව්‍රතා:

දිනය	වේලාව	ස්ථානය (උතුරු අක්ෂාංශ/ නැගෙනහිර දේශාංශ)	කැළඹිලි ස්වභාවය
2026-10-27	පෙ. ව. 05.30	15.9/84.9	ඉතා ප්‍රබල සුළි කුණාටුව
2026-10-27	පෙ. ව. 11.30	16.0/84.0	ඉතා ප්‍රබල සුළි කුණාටුව
2026-10-27	ප. ව. 05.30	16.1/83.3	ඉතා ප්‍රබල සුළි කුණාටුව
2026-10-27	ප. ව. 11.30	16.2/82.8	ඉතා ප්‍රබල සුළි කුණාටුව
2026-10-28	පෙ. ව. 11.30	17.0/82.1	ඉතා ප්‍රබල සුළි කුණාටුව
2026-10-28	ප. ව. 11.30	18.5/81.5	සුළි කුණාටුව
2026-10-29	පෙ. ව. 11.30	20.2/81.4	ගැඹුරු පීඩන අවපාතය
2026-10-29	ප. ව. 11.30	22.0/81.4	පීඩන අවපාතය
2026-10-30	පෙ. ව. 11.30	23.8/81.5	අඩු පීඩන කලාපය

කාලගුණ විද්‍යා දෙපාර්තමේන්තුව
வளிமண்டலவியல் திணைக்களம்
Department of Meteorology

TP : 011 2686686
Fax : 011 2691443
E-mail : metnmc@gmail.com
Web : www.meteo.gov.lk

නිරීක්ෂණය කළ සහ පුරෝකථනය කළ ගමන් මාර්ගය:

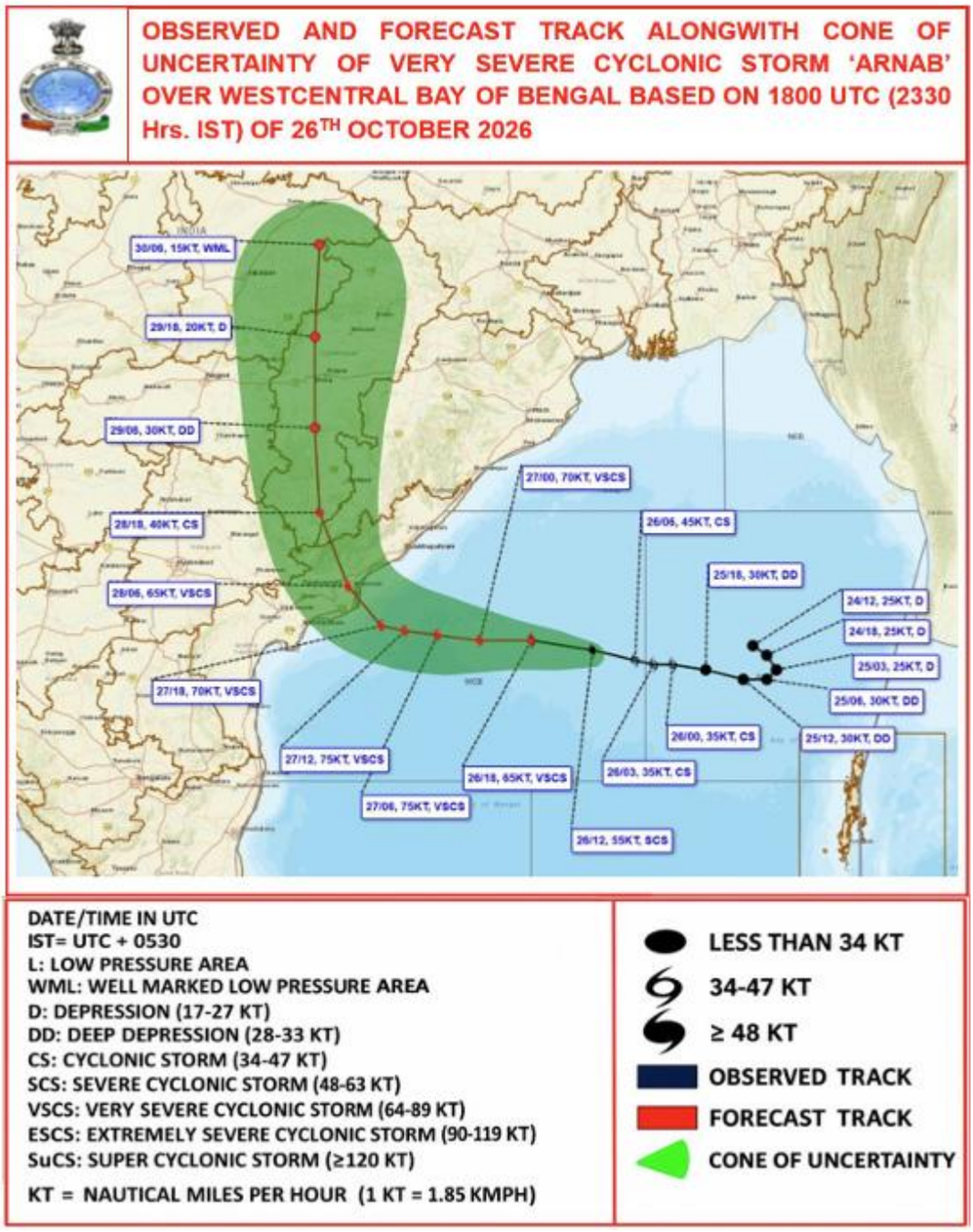

Source : https://rsmcnewdelhi.imd.gov.in/

කාලගුණ විද්‍යා දෙපාර්තමේන්තුව
வளிமண்டலவியல் திணைக்களம்
Department of Meteorology

TP : 011 2686686
Fax : 011 2691443
E-mail : metnmc@gmail.com
Web : www.meteo.gov.lk

Bulletin No: **07** MSW/26/10/27/01
COLOR: **Red**

Warning for strong winds and rough seas.

Issued by the Natural Hazards Early Warning Centre
Issued at 08.00 a.m. 27 October 2026, valid for the next 12 hours.

For the Bay of Bengal and deep and shallow sea areas around the island.

Take Action!

For Multiday Boats

The Severe Cyclonic Storm "Arnab" over West central Bay of Bengal intensified into a 'Very Severe Cyclonic Storm' and lay centered at 02.30 a.m. of today, the 27th October, 2026 over the near latitude 15.9°N and longitude 85.4°E about 890 km to the north-east of Kankasanthurai. It is very likely to continue to move west-northwestwards till 05.30 p.m. of 27th October and thereafter, it is very likely to move northwestwards and cross the Indian land through Andhra Pradesh coast as a very severe cyclonic storm by 11.30 a.m. of 28th October, 2026.

Although this system is not expected to have a direct impact on Sri Lanka, the showery condition over the southwestern parts of the island is expected continue today, as the wind flow associated with the system extends across the island. Wind speeds in the sea areas marked under the "Warning" category may increase to 80-140 kmph at times, heavy thundershowers can occur, the wave height may increase about (3.0 – 4.0) meters in the mentioned sea areas and the sea conditions in these areas will become very rough.

Therefore, Naval and fishing communities are warned not to venture to the sea areas bounded by 10N to 20N latitude and 80E to 95E longitude until further notice. Naval and fishing communities operating in those sea areas are advised to move away from the affected sea areas.

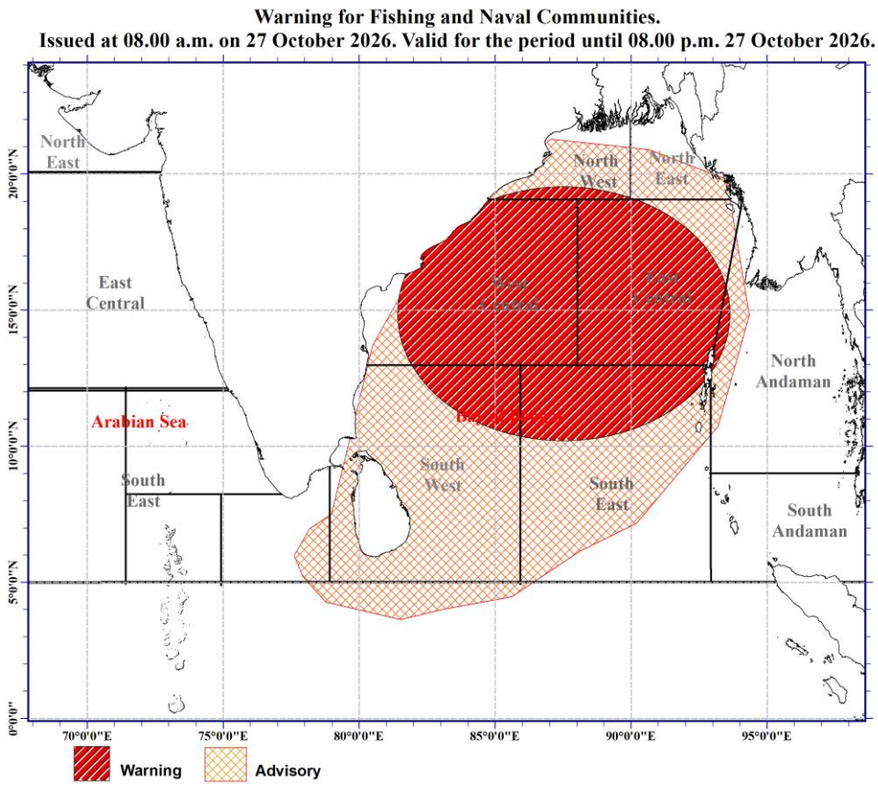

TP : 011 2686686
Fax : 011 2691443
E-mail : metnmc@gmail.com
Web : www.meteo.gov.lk

Naval and fishing communities engaging the activities over this sea area are advised to be vigilant and be attentive to the future forecasts and bulletins issued by the department of meteorology in this regards.

Deep and Shallow Sea Areas Around the Island.

The deep and shallow sea areas extending from Colombo to Mullaitivu via Galle, Matara, Hambanthota, Pottuvil and Batticaloa will be very rough at times as Wind speed can increase up to (60-65) kmph at times. Other sea areas around the island may be rough at times.

The wave height may increase about (2.0 – 2.5) meters in the sea areas off the coast extending from Puttalam to Pottuvil via Colombo, Galle and Matara.

Temporarily strong gusty winds (60-70 kmph) and very rough seas can be expected during thundershowers.

The naval and fishing communities who are engaged in fishing and naval activities in the sea areas around the island are requested to be vigilant in this regard.

Forecast location and intensity:

Date	Time	Location (Lat ^{0}N/ Long ^{0}E)	Category of cyclonic disturbance
2026-10-27	05.30 a.m	15.9/84.9	Very Severe Cyclonic Storm
2026-10-27	11.30 a.m	16.0/84.0	Very Severe Cyclonic Storm
2026-10-27	05.30 p.m	16.1/83.3	Very Severe Cyclonic Storm
2026-10-27	11.30 p.m	16.2/82.8	Very Severe Cyclonic Storm
2026-10-28	11.30 a.m	17.0/82.1	Very Severe Cyclonic Storm
2026-10-28	11.30 p.m	18.5/81.5	Cyclonic Storm
2026-10-29	11.30 a.m	20.2/81.4	Deep depression
2026-10-29	11.30 p.m	22.0/81.4	Depression
2026-10-30	11.30 a.m	23.8/81.5	Well Marked Low Pressure Area

කාලගුණ විද්‍යා දෙපාර්තමේන්තුව
வளிமண்டலவியல் திணைக்களம்
Department of Meteorology

TP : 011 2686686
Fax : 011 2691443
E-mail : metnmc@gmail.com
Web : www.meteo.gov.lk

Observed and forecast track:

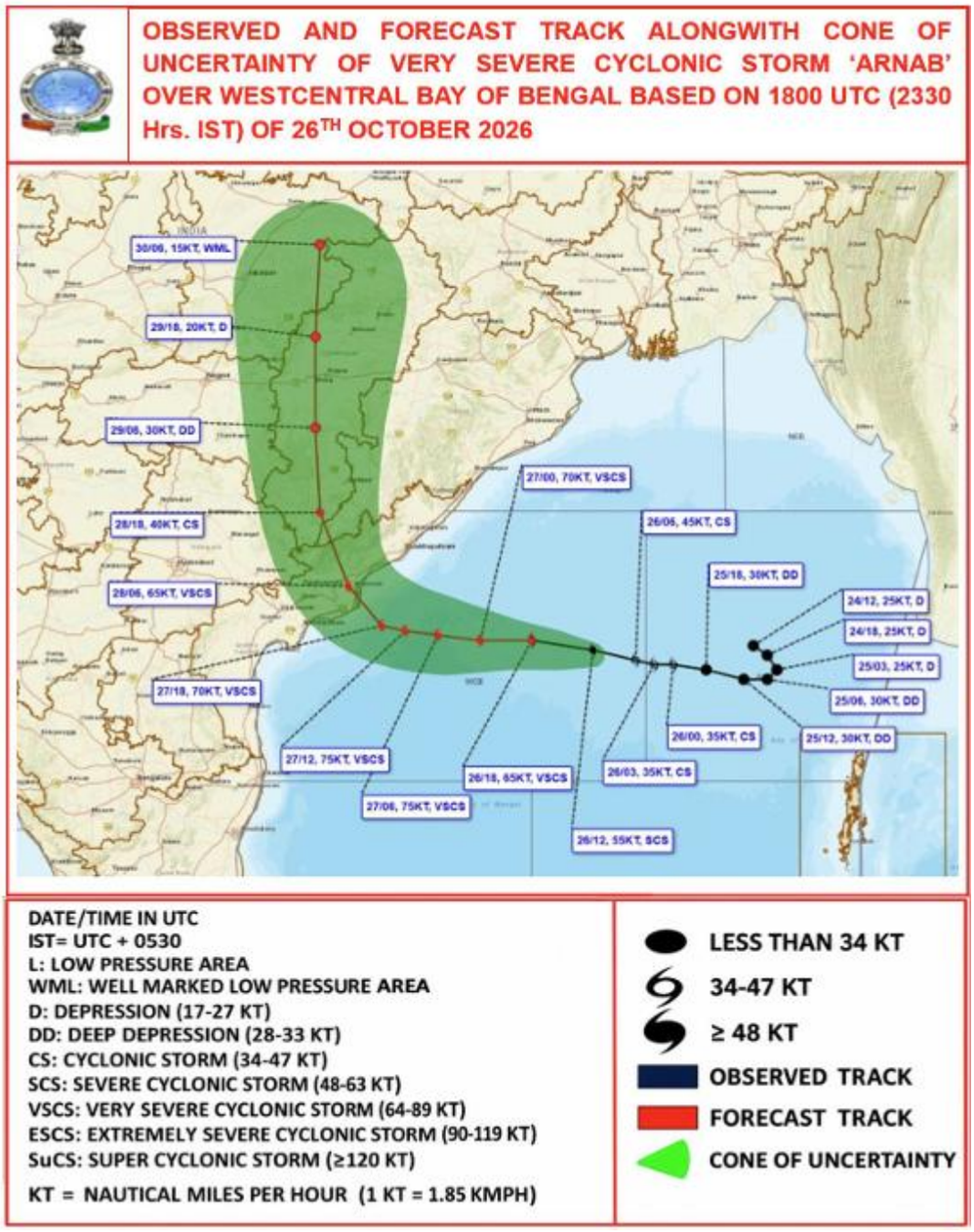

Source : https://rsmcnewdelhi.imd.gov.in/