



කාලගුණ විද්‍යා දෙපාර්තමේන්තුව

வளிமண்டலவியல் திணைக்களம்

Department of Meteorology

TP : 011 2686686

Fax : 011 2691443

E-mail : metnmc@gmail.com

Web : www.meteo.gov.lk

නිවේදන අංකය : 06

WW/O/22/07/03/06

වර්ණය : රතු

### කද සුළං සහ රළු මුහුදු පිළිබඳව අනතුරු ඇඟවීම

කාලගුණ විද්‍යා දෙපාර්තමේන්තුවේ, ස්වභාවික විපත් පිළිබඳ පූර්ව අනතුරු ඇඟවීමේ මධ්‍යස්ථානය විසින් 2022 ජූලි මස 04 වන දින ප.ව. 5.30 වන තෙක් වලංගු වන පරිදි 2022 ජූලි මස 03 වන දින ප.ව. 5.30 ට නිකුත් කරන ලදී.

### පුත්තලම සිට කොළඹ, ගාල්ල, හම්බන්තොට හරහා පොතුවිල් දක්වා වන මුහුදු ප්‍රදේශ සඳහා

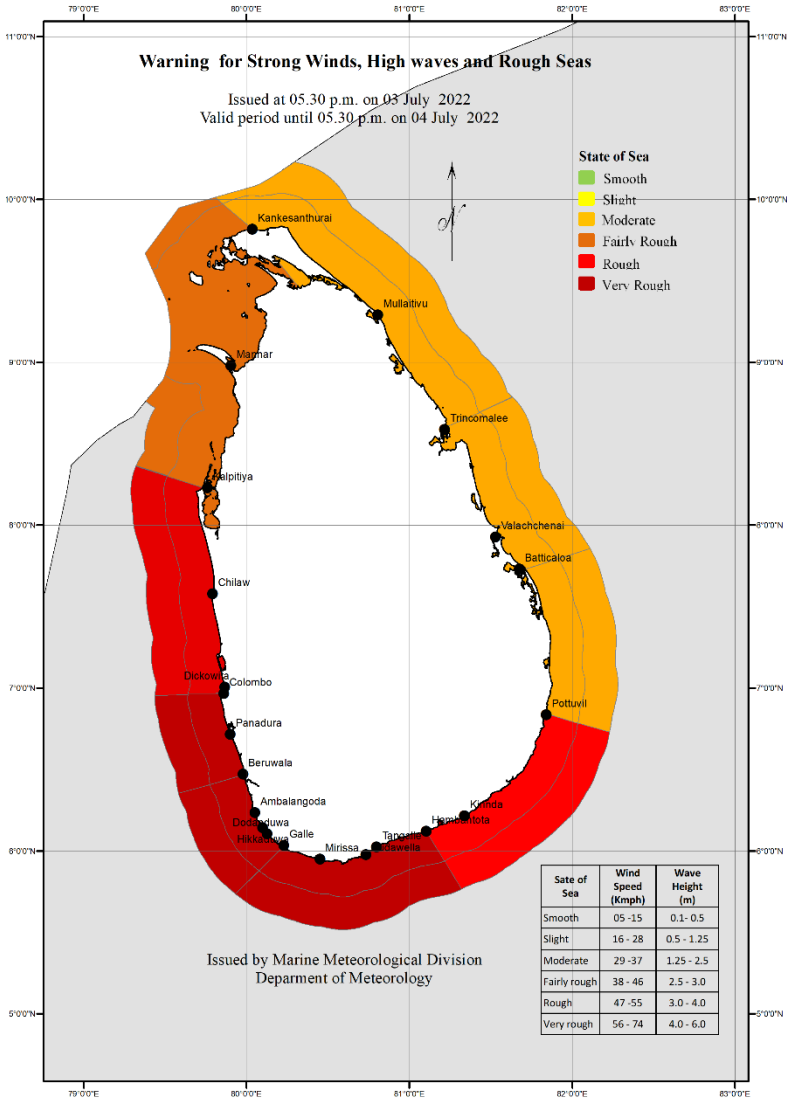
#### සැලකිලිමත් වන්න!

නිරිත දිග මෝසම් තත්ත්වය සක්‍රිය වීම හේතුවෙන්, පුත්තලම සිට කොළඹ, ගාල්ල සහ හම්බන්තොට හරහා පොතුවිල් දක්වා වෙරළට ඔබ්බෙන් වන මුහුදු ප්‍රදේශවල සුළගේ වේගය විටින් විට පැ.කි.මී. (60-70) දක්වා වැඩි විය හැකි අතර එම මුහුදු ප්‍රදේශ රළු සිට ඉතා රළු දක්වා වේ.

ඉහතින් දක්වා ඇති ප්‍රදේශවල මුහුදු රළ මීටර 2.5-3.5 ක් පමණ ( මෙය ගොඩබිමට එන රළ උස නොවේ ) ඉහළ යාමේ හැකියාවක් පවතී.

මේ හේතුවෙන් පුත්තලම සිට කොළඹ, ගාල්ල සහ හරහා මාතර දක්වා ප්‍රදේශවල මුහුදු රළ ගොඩබිමට පැමිණීමේ හැකියාවක් ද පවතී.

එබැවින් කොළඹ සිට ගාල්ල හරහා හම්බන්තොට දක්වා වෙරළට ඔබ්බෙන් වන මුහුදු ප්‍රදේශවල ඉදිරි පැය 24 ක කාලය තුළ ධීවර සහ නාවික කටයුතුවල නොයෙදෙන ලෙස දැනුම් දෙනු ලැබේ.



මුහුදේ ස්වභාවය : නිසල (0-5)පැ.කි.මී, සුමට (5-15)පැ.කි.මී, සාමාන්‍ය ස්වභාවයෙන් යුතු (16-28)පැ.කි.මී, මද රළු (29-37)පැ.කි.මී, තරමක් රළු (38-46)පැ.කි.මී, රළු (47-55)පැ.කි.මී, ඉතා රළු (56-74)පැ.කි.මී, දළ රළු (75-102)පැ.කි.මී, ඉතා දළ රළු 103 පැ.කි.මී ට වැඩි.



කාලගුණ විද්‍යා දෙපාර්තමේන්තුව

வளிமண்டலவியல் திணைக்களம்

Department of Meteorology

TP : 011 2686686

Fax : 011 2691443

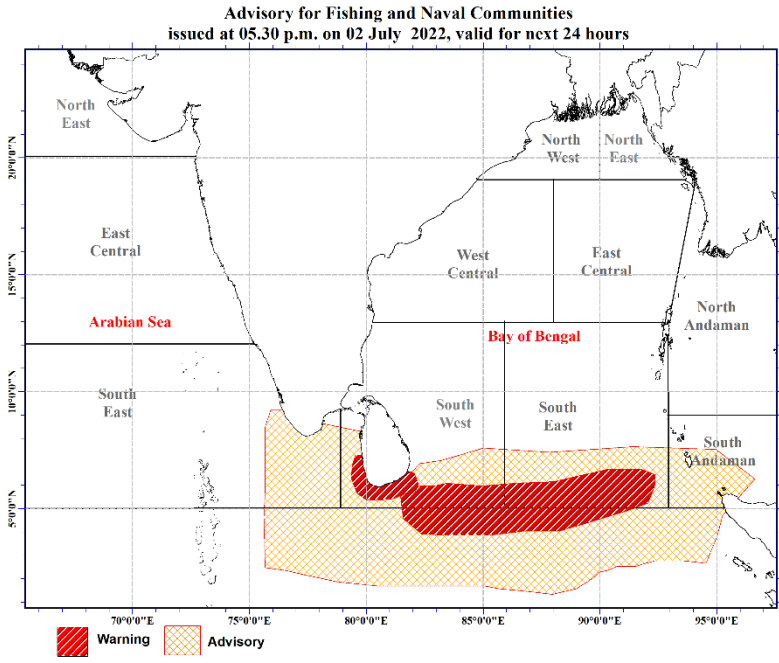
E-mail : metnmc@gmail.com

Web : www.meteo.gov.lk

බහුදින ධීවර යාත්‍රා සඳහා

සැලකිලිමත් වන්න!

නිරිත දිග මෝසම් තත්ත්වය සක්‍රිය වීම හේතුවෙන්, සමකයන් උතුරු අක්ෂාංශ 09ත් නැගෙනහිර දේශාංශ 75ත් 95ත් අතර මුහුදු ප්‍රදේශවල සුළඟේ වේගය පැ.කි.මී. (35-45) පවතින අතර විටින් විට පැ.කි.මී. (55-65) දක්වා වැඩි විය හැකි බැවින් එම මුහුදු ප්‍රදේශ රළු හෝ ඉතා රළු වේ.



අනුගමනය කළ යුතු ක්‍රියාමාර්ග:

- සිතියමේ දක්වන ලද ගැඹුරු මුහුදු ප්‍රදේශය තුළ කටයුතු කරන බහුදින ධීවර සහ නාවුක යාත්‍රා ඉතා අවධානයෙන් කටයුතු කරන ලෙස අවවාද කරනු ලැබේ.
- කොළඹ සිට ගාල්ල හරහා හම්බන්තොට දක්වා වෙරළට ඔබ්බෙන් වන මුහුදු ප්‍රදේශවල ඉදිරි පැය 24 ක කාලය තුළ ධීවර සහ නාවුක කටයුතුවල නොයෙදෙන ලෙස දැනුම් දෙනු ලැබේ.
- ඉදිරි කාලගුණ අනාවැකි පිළිබඳ ව අවධානයෙන් පසු වන ලෙසත් ධීවර හා නාවුක ප්‍රජාවෙන් ඉල්ලා සිටිනු ලැබේ.

මුහුදේ ස්වභාවය : නිසල (0-5)පැ.කි.මී , සුමට (5-15)පැ.කි.මී, සාමාන්‍ය ස්වභාවයෙන් යුතු (16-28)පැ.කි.මී, මද රළු (29-37)පැ.කි.මී, තරමක් රළු (38-46)පැ.කි.මී, රළු (47-55)පැ.කි.මී, ඉතා රළු (56-74)පැ.කි.මී, දළ රළු (75-102)පැ.කි.මී, ඉතා දළ රළු 103 පැ.කි.මී ට වැඩි.



කාලගුණ විද්‍යා දෙපාර්තමේන්තුව

வளிமண்டலவியல் திணைக்களம்

Department of Meteorology

TP : 011 2686686

Fax : 011 2691443

E-mail : metnmc@gmail.com

Web : www.meteo.gov.lk

Bulletin No: 06

WW/O/22/07/03/06

COLOR: Red

## Warning for Strong Winds and Rough Sea

Issued by the Natural Hazards Early Warning Centre

At 05.30 p.m. 03 July 2022 for the period until 05.30 p.m. 04 July 2022

### For the sea areas extending from Puttalam to Pottuvil via Colombo, Galle and Hambantota.

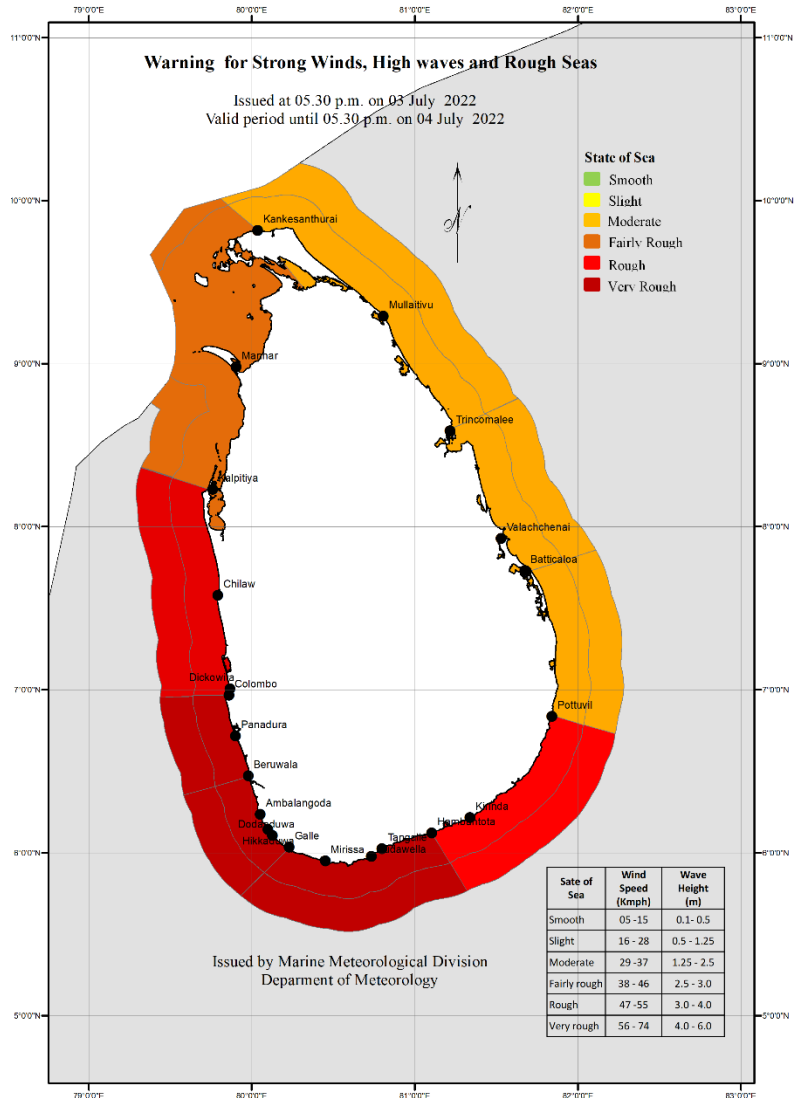
#### PLEASE BE AWARE

Wind speed can increase up to **(60-70) kmph** in the sea areas off the coast extending from Puttalam to Pottuvil via Colombo, Galle and Hambantota due to the active south-west monsoon condition.

The swell waves **(about 2.5 m – 3.5 m)** height **(This is not for land area)** may increase in the above-mentioned sea areas and these sea areas will be rough to very rough.

There is a possibility that near shore sea areas off the coast extending from Puttalam to Matara via Colombo and Galle, may experience surges due to swell waves.

Therefore, it is advised not to venture in fishing and naval activities in the sea areas off the coast extending from Colombo to Hambantota via Galle within the next 24 hours.



මුහුදේ ස්වභාවය : නිසල (0-5)පැ.කි.මී, සුමට (5-15)පැ.කි.මී, සාමාන්‍ය ස්වභාවයෙන් යුතු (16-28)පැ.කි.මී, මද රළු (29-37)පැ.කි.මී, තරමක් රළු (38-46)පැ.කි.මී, රළු (47-55)පැ.කි.මී, ඉතා රළු (56-74)පැ.කි.මී, දළ රළු (75-102)පැ.කි.මී, ඉතා දළ රළු 103 පැ.කි.මී ට වැඩි.



කාලගුණ විද්‍යා දෙපාර්තමේන්තුව

வளிமண்டலவியல் திணைக்களம்

Department of Meteorology

TP : 011 2686686

Fax : 011 2691443

E-mail : metnmc@gmail.com

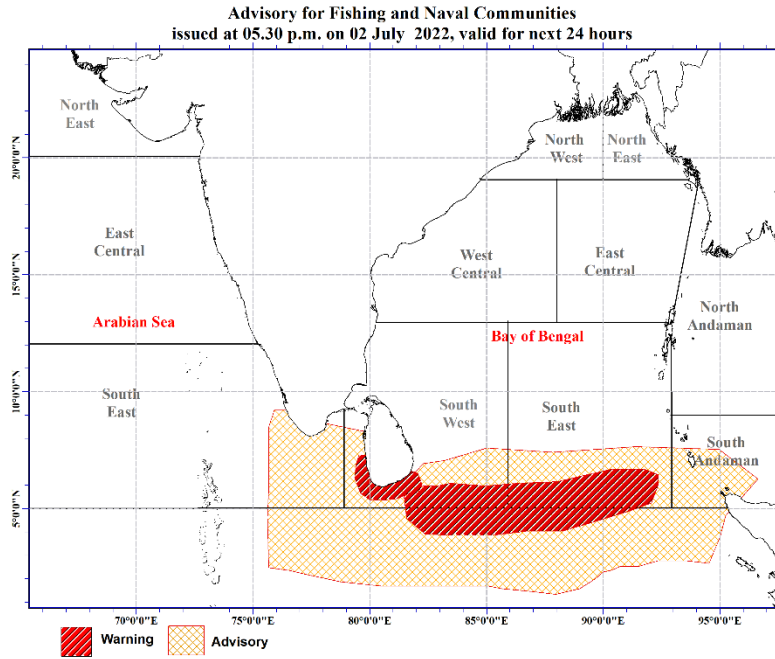
Web : www.meteo.gov.lk

## For Multiday Boats

For Sea Areas between (Equator - 09 N) and between (75E – 95E)

PLEASE BE AWARE!

Wind speed will be (35-45) kmph and can increase up to (55-65) kmph due to the prevailing active south-west monsoon condition in the aforementioned sea areas. Rough or very rough seas can be expected in these sea areas.



### Actions Required:

- Naval and multi-day fishing communities operating in deep sea areas marked on the map are advised to be attentive in this regard.
- It is advised not to venture in fishing and naval activities in the sea areas off the coast extending from Colombo to Hambantota via Galle within the next 24 hours.
- Fishing and naval community are requested to be attentive regarding future forecasts issued in this regard.

මුහුදේ ස්වභාවය : නිසල (0-5)පැ.කි.මී , සුමට (5-15)පැ.කි.මී, සාමාන්‍ය ස්වභාවයෙන් යුතු (16-28)පැ.කි.මී, මද රළු (29-37)පැ.කි.මී, තරමක් රළු (38-46)පැ.කි.මී, රළු (47-55)පැ.කි.මී, ඉතා රළු (56-74)පැ.කි.මී, දළ රළු (75-102)පැ.කි.මී, ඉතා දළ රළු 103 පැ.කි.මී ට වැඩි.