



කාලගුණ විද්‍යා දෙපාර්තමේන්තුව

வளிமண்டலவியல் திணைக்களம்

Department of Meteorology

TP : 011 2686686

Fax : 011 2691443

E-mail : metnmc@gmail.com

Web : www.meteo.gov.lk

නිවේදන අංකය : 02

WW/L/22/12/25/02

වණර්ය : රතු

තද වැසි සහ තද සුළං පිළිබඳ අනතුරු ඇඟවීම

කාලගුණ විද්‍යා දෙපාර්තමේන්තුවේ, ස්වභාවික විපත් පිළිබඳ පූවර් අනතුරු ඇඟවීමේ මධ්‍යස්ථානය විසින් 2022 දෙසැම්බර් මස 26 වන දින පෙ.ව. 06.30 වන තෙක් වලංගු වන පරිදි 2022 දෙසැම්බර් මස 25 වන දින පෙ.ව. 06.30 ට නිකුත් කරන ලදී.

දිවයින සඳහා

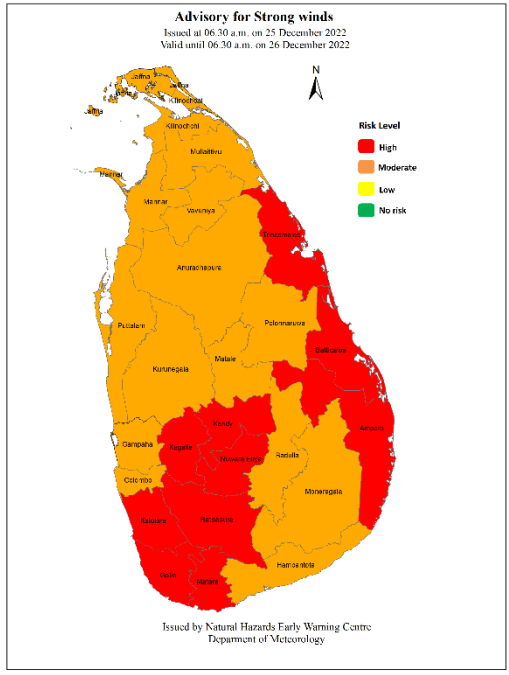
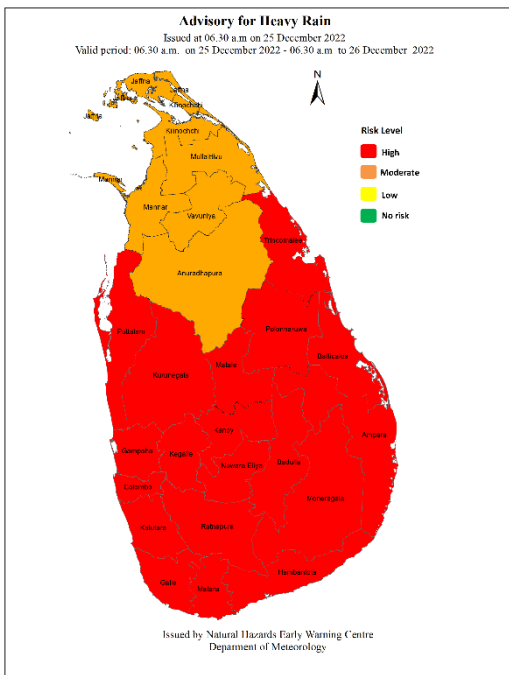
සැලකිලිමත් වන්න!

නිරිතදිග බෙංගාල බොක්ක මුහුදු ප්‍රදේශයේ පැවති පීඩන අවපාතය නැගෙනහිර වෙරළ දෙසින් දිවයිනයට ඇතුල්වී ශ්‍රී ලංකාව හරහා කරමින් පවතී.

ගොඩබිම සඳහා: දිවයිනේ බොහෝ ප්‍රදේශවල විටින් විට වැසි හෝ ගිගුරුම් සහිත වැසි ඇතිවේ. නැගෙනහිර, උතුර, මධ්‍යම, සබරගමුව, බස්නාහිර, දකුණු සහ වයඹ පළාත්වලත් පොළොන්නරුව දිස්ත්‍රික්කයේත් ඇතැම් ස්ථාන වලට මි.මී. 150ට වැඩි ඉතා තද වැසි ඇතිවිය හැකි අතර සෙසු පළාත්වල ඇතැම් ස්ථාන වලට මි.මී. 75ට වැඩි තරමක් තද වැසි ඇතිවිය හැක.

දිවයින හරහා විටින් විට හමන පැ.කි.මී. (40-50) ක පමණ තද සුළං ඇතිවිය හැක.

ගිගුරුම් සහිත වැසි සමග ඇතිවිය හැකි තාවකාලික තද සුළං වලින් සහ අකුණු මගින් සිදු වන අනතුරු අවම කර ගැනීමට අවශ්‍ය පියවර ගන්නා ලෙස ජනතාවගෙන් කාරුණිකව ඉල්ලා සිටිනු ලැබේ.



වණර්ය: -රතු
අනතුරු ඇඟවීම (පියවර ගන්න)

වණර්ය: -ඇම්බර්
අවවාදාත්මක (සුදානම් වන්න)

වණර්ය: -කොළ
(බලපෑමක් නැත)



කාලගුණ විද්‍යා දෙපාර්තමේන්තුව

வளிமண்டலவியல் திணைக்களம்

Department of Meteorology

TP : 011 2686686

Fax : 011 2691443

E-mail : metnmc@gmail.com

Web : www.meteo.gov.lk

අනුගමනය කල යුතු ක්‍රියා මාර්ග:

- කඩාවැටෙන ගස්වලින් සහ විදුලි රැහැන් වලින් ආරක්ෂාවීම.
- ගිගුරුම් සහිත වැසි සමග ඇතිවිය හැකි තාවකාලික තද සුළං වලින් සහ අකුණු මගින් සිදු වන අනතුරු අවම කර ගැනීමට අවශ්‍ය පියවර ගන්නා ලෙස ජනතාවගෙන් කාරුණිකව ඉල්ලා සිටිනු ලැබේ.
- කාලගුණ විද්‍යා දෙපාර්තමේන්තුව විසින් ඉදිරි නිවේදන පිළිබඳ අවධානයෙන් සිටින්න.
- හදිසි තත්වයකදී ප්‍රාදේශීය ආපදා කළමනාකරණ මධ්‍යස්ථාන නිලධාරීන් ගේ සහය පතන්න.

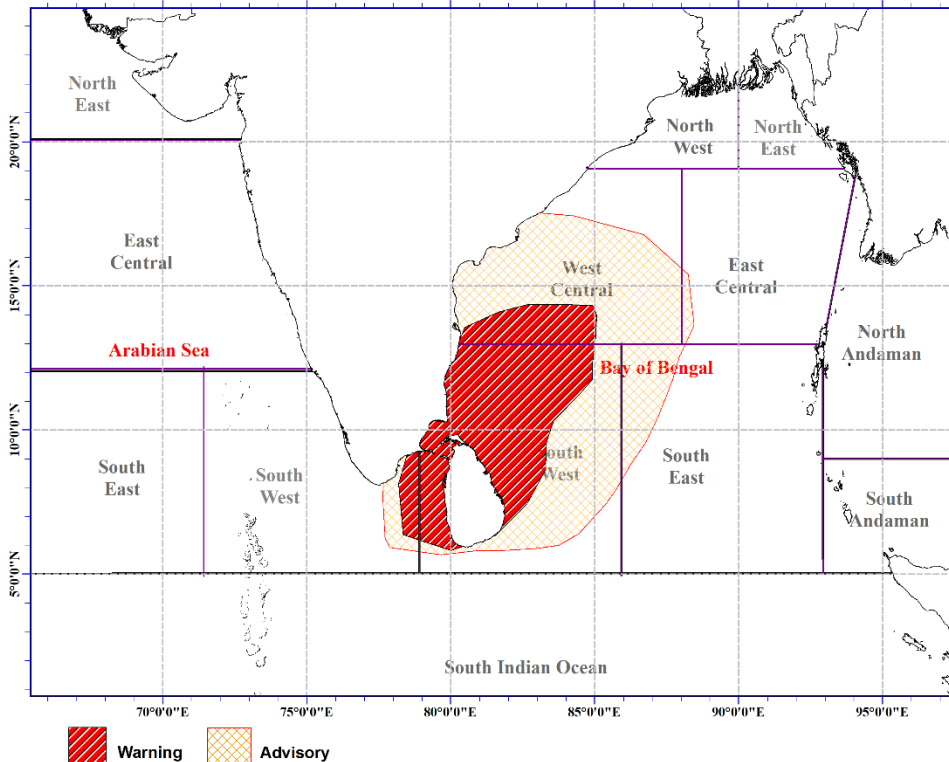
මුහුදු ප්‍රදේශ සඳහා:

ශ්‍රී ලංකාව අවට මුහුදු ප්‍රදේශ සහ නිරිතදිග බෙංගාල බොක්ක මුහුදු ප්‍රදේශය සඳහා.

ගාල්ල සිට කොළඹ, පුත්තලම, මන්නාරම, කන්කසන්තුරය, ත්‍රිකුණාමලය සහ මඩකලපුව හරහා පොකුණිල් දක්වා වෙරළට ඔබ්බෙන් වන ගැඹුරු සහ නොගැඹුරු මුහුදු ප්‍රදේශවල, නිරිතදිග බෙංගාල බොක්ක මුහුදු ප්‍රදේශ (06N - 14N, 78E - 85E) නැවත දැනුම්දෙන තෙක් යාත්‍රා නොකරන ලෙස ධීවර සහ නාවික ප්‍රජාවන්ට දැනුම්දෙනු ලැබේ.

කාලගුණ විද්‍යා දෙපාර්තමේන්තුව මගින් මේ සම්බන්ධව නිකුත් කරන ඉදිරි නිවේදන පිළිබඳ සිය අවධානය යොමු කරන ලෙස ධීවර හා නාවික ප්‍රජාවගෙන් ඉල්ලා සිටිනු ලැබේ.

Advisory for Fishing and Naval Communities
issued at 06.30 a.m. on 25 December 2022, valid for next 24 hours



වර්ණය: -රතු
අනතුරු ඇඟවීම (පියවර ගන්න)

වර්ණය: -ඇම්බර්
අවවාදාත්මක (සුදානම් වන්න)

වර්ණය: -කොළ
බලපෑමක් නැත



කාලගුණ විද්‍යා දෙපාර්තමේන්තුව

வளிமண்டலவியல் திணைக்களம்

Department of Meteorology

TP : 011 2686686

Fax : 011 2691443

E-mail : metnmc@gmail.com

Web : www.meteo.gov.lk

අනුගමනය කල යුතු ක්‍රියා මාර්ග:

- ගාල්ල සිට කොළඹ, පුත්තලම, මන්නාරම, කන්කසන්තුරය, ත්‍රිකුණාමලය සහ මඩකලපුව හරහා පොතුච්ඡේ දක්වා වෙරළට ඔබ්බෙන් වන ගැඹුරු සහ නොගැඹුරු මුහුදු ප්‍රදේශවල, නිරිතදිග බෙංගාල බොක්ක මුහුදු ප්‍රදේශ (06N - 14N, 78E - 85E) නැවත දැනුම්දෙන තෙක් යාත්‍රා නොකරන ලෙස ධීවර සහ නාවික ප්‍රජාවන්ට දැනුම්දෙනු ලැබේ.
- දැනට මෙම මුහුදු ප්‍රදේශ වල ධීවර කටයුතුවල යෙදී සිටින පිරිස වහාම ගොඩ බිමට හෝ ආරක්ෂිත ස්ථානයක් වෙත පැමිණෙන ලෙසට දන්වා සිටිනු ලැබේ.
- කාලගුණ විද්‍යා දෙපාර්තමේන්තුව මගින් මේ සම්බන්ධව නිකුත් කරන ඉදිරි නිවේදන පිළිබඳ සිය අවධානය යොමු කරන ලෙස ධීවර හා නාවික ප්‍රජාවගෙන් ඉල්ලා සිටිනු ලැබේ.

වණර්ය: -රතු
අනතුරු ඇඟවීම (ධීවර ගන්න)

වණර්ය: -ඇම්බර්
අවවාදාත්මක (සුදානම් වන්න)

වණර්ය: -කොළ
(බලපෑමක් නැත)



කාලගුණ විද්‍යා දෙපාර්තමේන්තුව
வளிமண்டலவியல் திணைக்களம்
Department of Meteorology

TP : 011 2686686
Fax : 011 2691443
E-mail : metnmc@gmail.com
Web : www.meteo.gov.lk

Bulletin No: 02

WW/L/22/12/25/02

COLOR: **Red**

Warning for Heavy Rain and Strong winds.

Issued by the Natural Hazards Early Warning Centre

Issued at 06.30 a.m. 25 December 2022, valid until 06.30 a.m. 26 December 2022

For Island.

PLEASE BE AWARE!

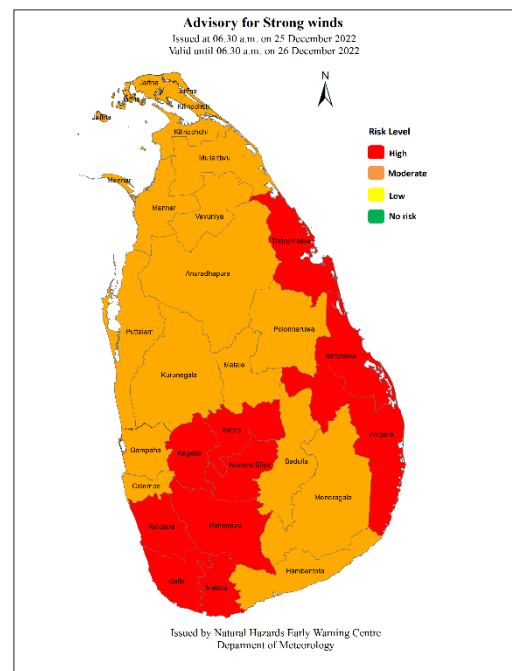
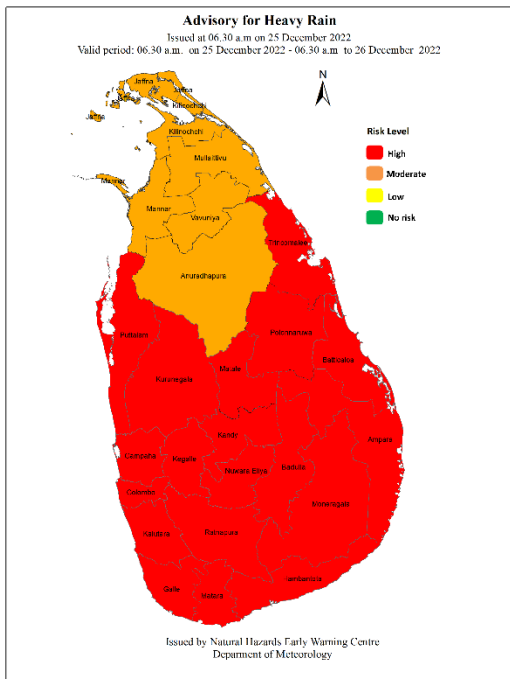
The depression over Southwest Bay of Bengal has entered through the east coast of Sri Lanka and it is moving across the country.

For Land:

Showers or thunder showers will occur at times over most parts of the country. Very heavy showers above 150 mm can be expected at some places in Eastern, Uva, central, Sabaragamuwa, Western, Southern and Northwestern provinces and in Polonnaruwa district. Fairly heavy showers above 75mm can be expected at some places elsewhere.

Strong gusty winds of about (40-50) kmph can be expected at times over country.

General public is kindly requested to take adequate precautions to minimize damages caused by temporary localized strong winds and lightning during thundershowers.



Color: -Red
Waning (Take action)

Color: -Amber
Advisory (Be prepared)

Color: -Green
Threat is over



කාලගුණ විද්‍යා දෙපාර්තමේන්තුව

வளிமண்டலவியல் திணைக்களம்

Department of Meteorology

TP : 011 2686686

Fax : 011 2691443

E-mail : metnmc@gmail.com

Web : www.meteo.gov.lk

ACTION SUGGESTED:

- Beware of fallen trees and power lines.
- General public is kindly requested to take adequate precautions to minimize damages caused by temporary localized strong winds and lightning during thundershowers.
- Be alert on the advisories issued by the Department of Meteorology.
- For emergency assistance contact the local disaster management authorities.

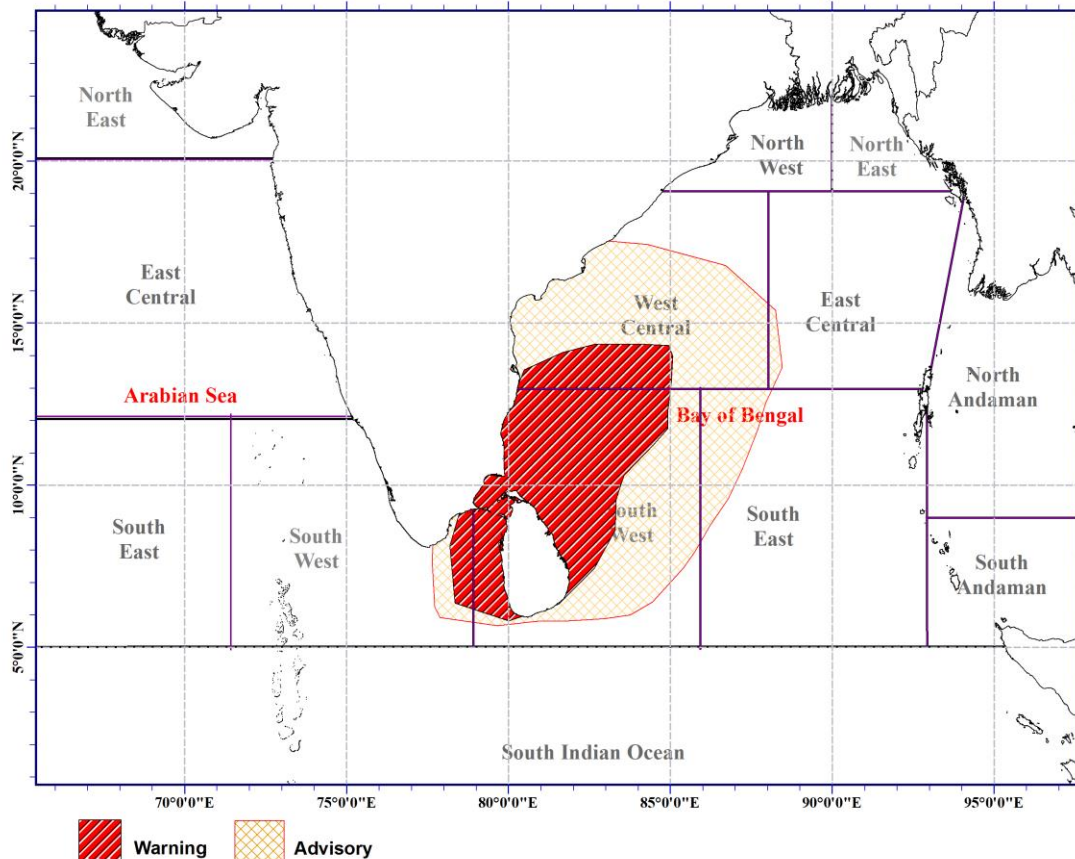
For Sea:

For Sea areas around the Island and Southwest Bay of Bengal

PLEASE BE AWARE!

Therefore, Naval and fishing communities are advised not to venture into the deep and shallow sea areas off the coast extending from Galle to Pottuvil via Colombo, Puttalam, Mannar, Kankasanturai, Trincomalee & Batticaloa, and Southwest Bay of Bengal (06N - 14N, 78E - 85E), until further notice.

Advisory for Fishing and Naval Communities
issued at 06.30 a.m. on 25 December 2022, valid for next 24 hours



Color: -Red
Waning (Take action)

Color: -Amber
Advisory (Be prepared)

Color: -Green
Threat is over



කාලගුණ විද්‍යා දෙපාර්තමේන්තුව

வளிமண்டலவியல் திணைக்களம்

Department of Meteorology

TP : 011 2686686

Fax : 011 2691443

E-mail : metnmc@gmail.com

Web : www.meteo.gov.lk

Actions Required:

- Naval and fishing communities are advised not to venture into the deep and shallow sea areas off the coast extending from Galle to Pottuvil via Colombo, Puttalam, Mannar, Kankasanturai, Trincomalee & Batticaloa, Southwest Bay of Bengal (06N - 14N, 78E – 85E), until further notice.
- Those who are out at aforementioned sea regions are advised to return to coasts or moved safer areas immediately.
- Fishing and naval community are requested to be attentive to future forecasts issued by the Department of Meteorology in this regard.

Color: -Red
Waning (Take action)

Color: -Amber
Advisory (Be prepared)

Color: -Green
Threat is over