



කාලගුණ විද්‍යා දෙපාර්තමේන්තුව

வளிமண்டலவியல் திணைக்களம்

Department of Meteorology

TP : 011 2686686

Fax : 011 2691443

E-mail : metnmc@gmail.com

Web : www.meteo.gov.lk

නිවේදන අංකය : 01

WW/L/22/12/25/01

වණර්ය : රතු

කද වැසි සහ කද සුළං පිළිබඳ අනතුරු ඇඟවීම

කාලගුණ විද්‍යා දෙපාර්තමේන්තුවේ, ස්වභාවික විපත් පිළිබඳ පූර්ව අනතුරු ඇඟවීමේ මධ්‍යස්ථානය විසින් 2022 දෙසැම්බර් මස 26 වන දින පෙ.ව. 02.30 වන තෙක් වලංගු වන පරිදි 2022 දෙසැම්බර් මස 25 වන දින පෙ.ව. 02.30 ට නිකුත් කරන ලදී.

දිවයින සඳහා

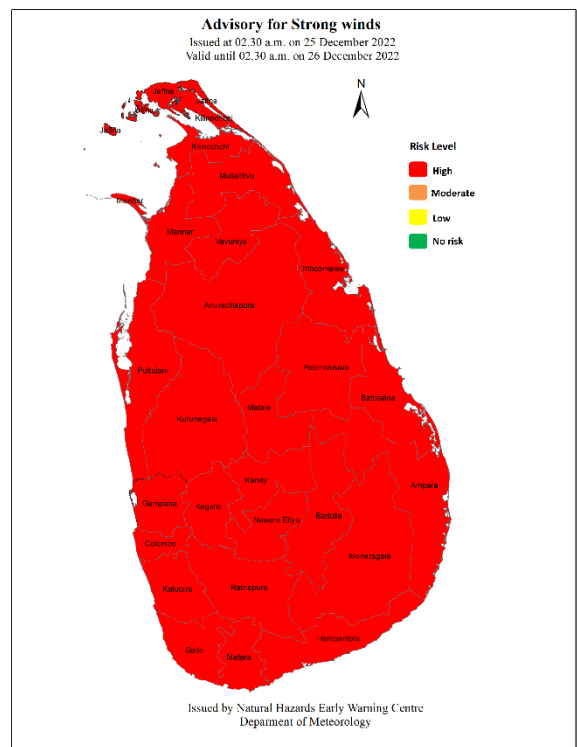
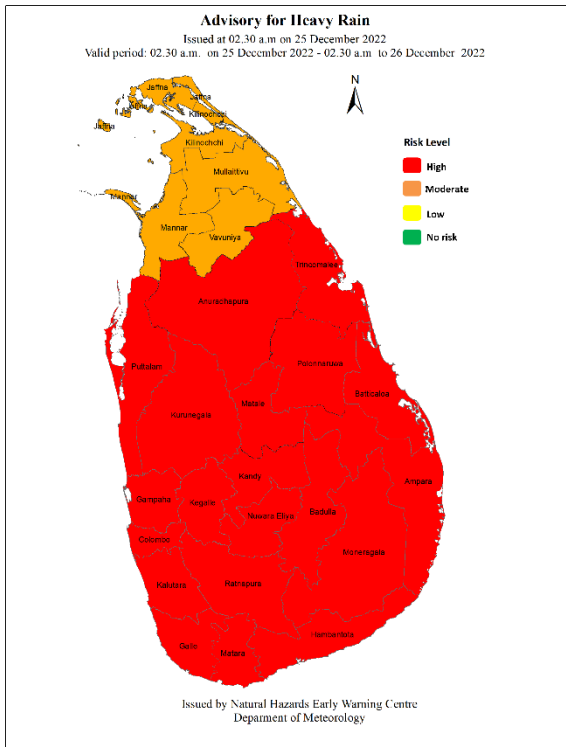
සැලකිලිමත් වන්න!

නිරිතදිග බෙංගාල බොක්ක මුහුදු ප්‍රදේශයේ පවතින පීඩන අවපාතය ත්‍රිකුණාමලය සිට කි.මී.160 නැගෙනහිරට බරව ඊසාන දෙසින් ස්ථානගතව ඇත. මෙම පද්ධතිය ඉදිරි පැය කිහිපය තුළ නැගෙනහිර වෙරළ දෙසින් දිවයිනයට ඇතුළුවී ශ්‍රී ලංකාව හරහා ගමන් කරනු ඇත.

ගොඩබිම සඳහා:

මේ හේතුවෙන්, දිවයිනේ බොහෝ ප්‍රදේශවල විටින් විට වැසි හෝ ගිගුරුම් සහිත වැසි ඇතිවේ. ඇතැම් ස්ථාන වලට මි.මී. 150ට වැඩි කද වැසි ඇතිවිය හැක.

දිවයින හරහා විටින් විට හමන පැ.කි.මී. (40-50) ක පමණ කද සුළං ඇතිවිය හැක.



වණර්ය: -රතු
අනතුරු ඇඟවීම (පියවර ගන්න)

වණර්ය: -ඇම්බර්
අවවාදාත්මක (සුදානම් වන්න)

වණර්ය: -කොළ
(බලපෑමක් නැත)



කාලගුණ විද්‍යා දෙපාර්තමේන්තුව

வளிமண்டலவியல் திணைக்களம்

Department of Meteorology

TP : 011 2686686

Fax : 011 2691443

E-mail : metnmc@gmail.com

Web : www.meteo.gov.lk

අනුගමනය කළ යුතු ක්‍රියා මාර්ග:

- කඩාවැටෙන ගස්වලින් සහ විදුලි රැහැන් වලින් ආරක්ෂාවීම.
- ගිගුරුම් සහිත වැසි සමග ඇතිවිය හැකි තාවකාලික තද සුළං වලින් සහ අකුණු මහින් සිදු වන අනතුරු අවම කර ගැනීමට අවශ්‍ය පියවර ගන්නා ලෙස ජනතාවගෙන් කාරුණිකව ඉල්ලා සිටිනු ලැබේ.
- කාලගුණ විද්‍යා දෙපාර්තමේන්තුව විසින් ඉදිරි නිවේදන පිලිබඳ අවධානයෙන් සිටින්න.
- හදිසි තත්වයකදී ප්‍රාදේශීය ආපදා කළමනාකරණ මධ්‍යස්ථාන නිලධාරීන් ගේ සහය පතන්න.

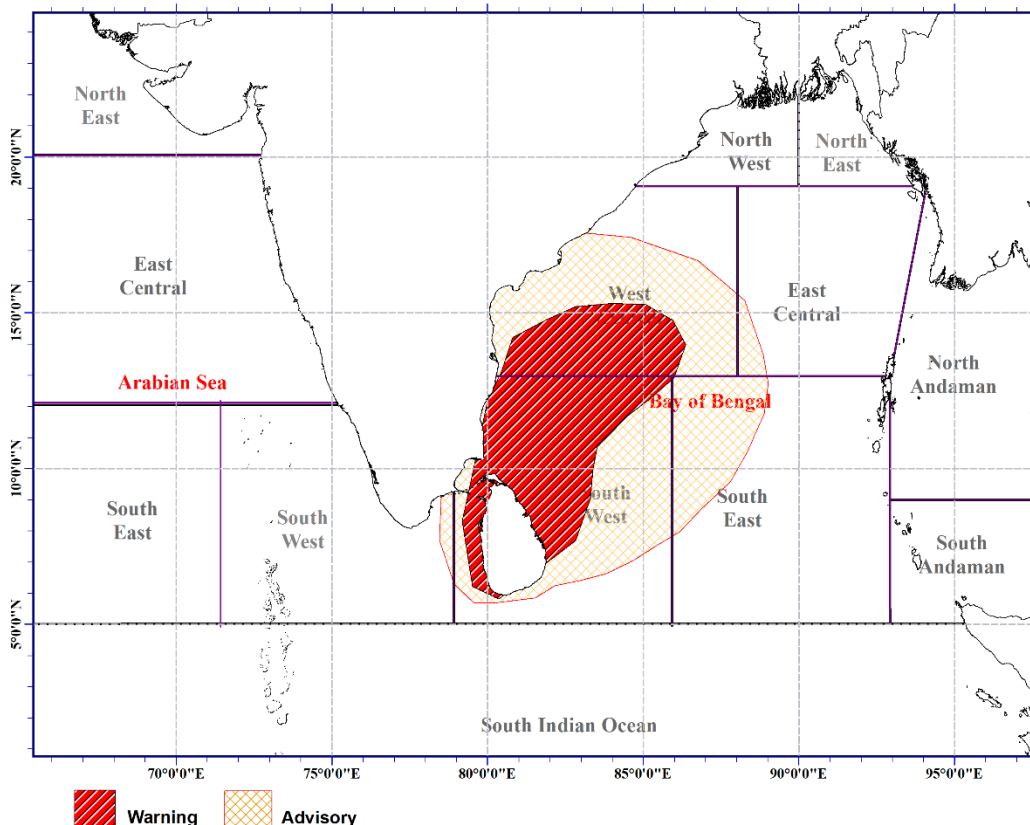
මුහුදු ප්‍රදේශ සඳහා:

ශ්‍රී ලංකාව අවට මුහුදු ප්‍රදේශ සහ නිරිතදිග බෙංගාල බොක්ක මුහුදු ප්‍රදේශය සඳහා.

සැලකිලිමත් වන්න!

මධ්‍යම බෙංගාල බොක්ක සහ නිරිතදිග බෙංගාල බොක්ක මුහුදු ප්‍රදේශ වල සහ ශ්‍රී ලංකාව අවට මුහුදු ප්‍රදේශ වල සුළගේ වේගය විටින් විට පැ.කි.මී. (55-65) පමණ දක්වා වැඩි විය හැකි අතර වැසි හෝ ගිගුරුම් සහිත වැසි ඇතිවේ.

Advisory for Fishing and Naval Communities issued at 02.30 a.m. on 25 December 2022, valid for next 24 hours



වණරය: -රතු අනතුරු ඇඟවීම (පියවර ගන්න)

වණරය: -ඇම්බර් අවවාදාත්මක (සුදානම් වන්න)

වණරය: -කොළ (බලපෑමක් නැත)



කාලගුණ විද්‍යා දෙපාර්තමේන්තුව

வளிமண்டலவியல் திணைக்களம்

Department of Meteorology

TP : 011 2686686

Fax : 011 2691443

E-mail : metnmc@gmail.com

Web : www.meteo.gov.lk

අනුගමනය කල යුතු ක්‍රියා මාර්ග:

- මන්නාරම සිට කන්කසන්තුරය, ත්‍රිකුණාමලය සහ මඩකලපුව හරහා පොතුච්ඡේ දක්වා වෙරළට ඔබ්බෙන් වන ගැඹුරු සහ නොගැඹුරු මුහුදු ප්‍රදේශවල, නිරිතදිග බෙංගාල බොක්ක මුහුදු ප්‍රදේශ (06N - 14N, 78E - 85E) නැවත දැනුම්දෙන තෙක් යාත්‍රා නොකරන ලෙස ධීවර සහ නාවික ප්‍රජාවන්ට දැනුම්දෙනු ලැබේ.
- දැනට මෙම මුහුදු ප්‍රදේශ වල ධීවර කටයුතුවල යෙදී සිටින පිරිස වහාම ගොඩ බිමට හෝ ආරක්ෂිත ස්ථානයක් වෙත පැමිණෙන ලෙසට දන්වා සිටිනු ලැබේ.
- කාලගුණ විද්‍යා දෙපාර්තමේන්තුව මගින් මේ සම්බන්ධව නිකුත් කරන ඉදිරි නිවේදන පිළිබඳ සිය අවධානය යොමු කරන ලෙස ධීවර හා නාවික ප්‍රජාවගෙන් ඉල්ලා සිටිනු ලැබේ.

වණරය: -රතු
අනතුරු ඇඟවීම (ධීවර ගන්න)

වණරය: -ඇම්බර්
අවවාදාත්මක (සුදානම් වන්න)

වණරය: -කොළ
(බලපෑමක් නැත)



කාලගුණ විද්‍යා දෙපාර්තමේන්තුව

வளிமண்டலவியல் திணைக்களம்

Department of Meteorology

TP : 011 2686686

Fax : 011 2691443

E-mail : metnmc@gmail.com

Web : www.meteo.gov.lk

Bulletin No: 01

WW/L/22/12/25/01

COLOR: **Red**

Warning for Heavy Rain and Strong winds.

Issued by the Natural Hazards Early Warning Centre

Issued at 02.30 a.m. 25 December 2022, valid until 02.30 a.m. 26 December 2022

For Island.

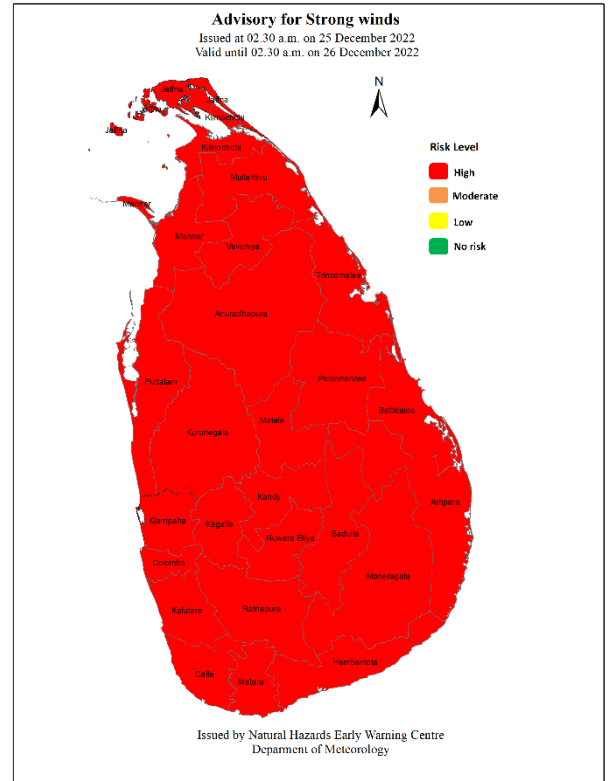
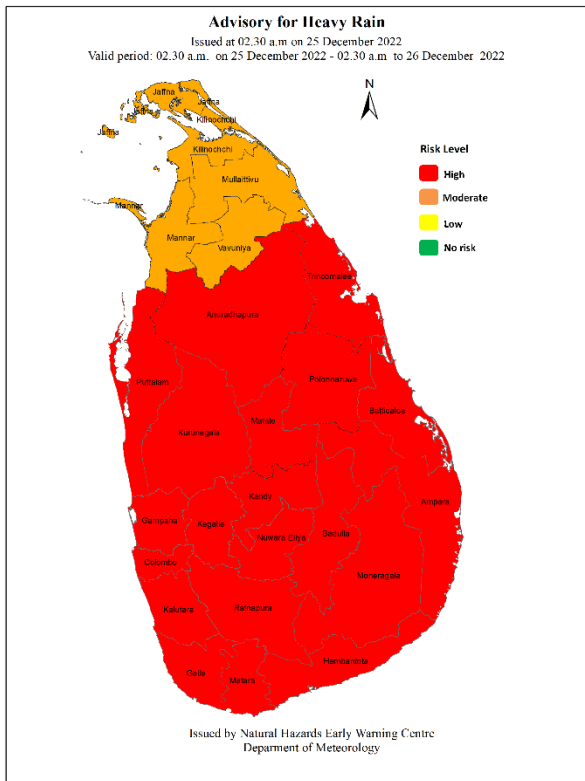
PLEASE BE AWARE!

The depression over Southwest Bay of Bengal located 160km to the east-northeast of Trincomalee. It will reach near eastern coast of Sri Lanka within next few hours and cross the country during next 24 hours.

For Land:

Showers or thunder showers will occur at times over most parts of the country. Heavy showers above 150 mm can be expected at some places.

Strong gusty winds of about (40-50) kmph can be expected at times over country.



Color: -Red
Waning (Take action)

Color: -Amber
Advisory (Be prepared)

Color: -Green
Threat is over



කාලගුණ විද්‍යා දෙපාර්තමේන්තුව

வளிமண்டலவியல் திணைக்களம்

Department of Meteorology

TP : 011 2686686

Fax : 011 2691443

E-mail : metnmc@gmail.com

Web : www.meteo.gov.lk

ACTION SUGGESTED:

- Beware of fallen trees and power lines.
- General public is kindly requested to take adequate precautions to minimize damages caused by temporary localized strong winds and lightning during thundershowers.
- Be alert on the advisories issued by the Department of Meteorology.
- For emergency assistance contact the local disaster management authorities.

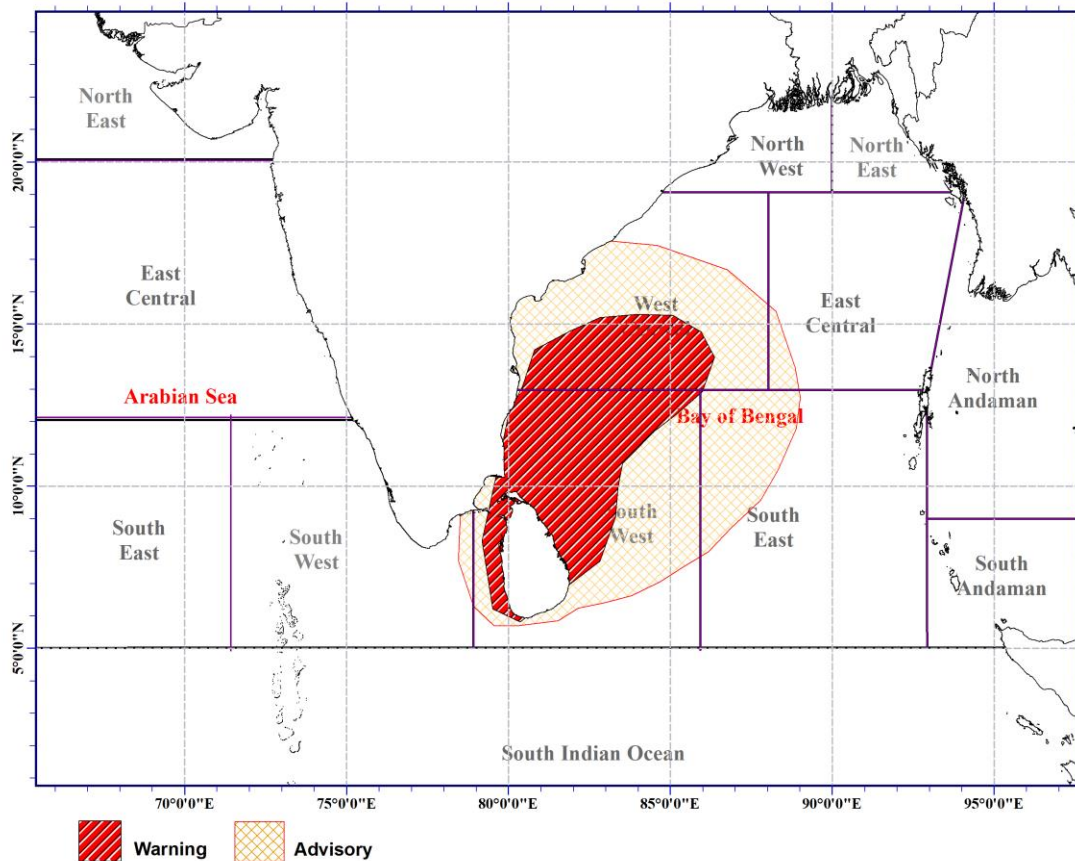
For Sea:

For Sea areas around the Island and Southwest Bay of Bengal

PLEASE BE AWARE!

Wind speed will increase up to (55-65) kmph at times and showers or thundershowers can be expected in Central and South West Bay of Bengal and Eastern and Northern Sea areas of Sri Lanka.

Advisory for Fishing and Naval Communities
issued at 02.30 a.m. on 25 December 2022, valid for next 24 hours



Color: -Red
Waning (Take action)

Color: -Amber
Advisory (Be prepared)

Color: -Green
Threat is over



කාලගුණ විද්‍යා දෙපාර්තමේන්තුව

வளிமண்டலவியல் திணைக்களம்

Department of Meteorology

TP : 011 2686686

Fax : 011 2691443

E-mail : metnmc@gmail.com

Web : www.meteo.gov.lk

Actions Required:

- Naval and fishing communities are advised not to venture into the deep and shallow sea areas off the coast extending from Mannar to Pottuvil via Kankasanturai, Trincomalee & Batticaloa, Southwest Bay of Bengal (06N - 14N, 78E – 85E), until further notice.
- Those who are out at aforementioned sea regions are advised to return to coasts or moved safer areas immediately.
- Fishing and naval community are requested to be attentive to future forecasts issued by the Department of Meteorology in this regard.

Color: -Red
Waning (Take action)

Color: -Amber
Advisory (Be prepared)

Color: -Green
Threat is over