



කාලගුණ විද්‍යා දෙපාර්තමේන්තුව
வளிமண்டலவியல் திணைக்களம்
Department of Meteorology

TP : 011 2686686
 Fax : 011 2691443
 E-mail : metnmc@gmail.com
 Web : www.meteo.gov.lk

නිවේදන අංකය : 02
 වර්ණය : රතු

WWL /20/09/02/02

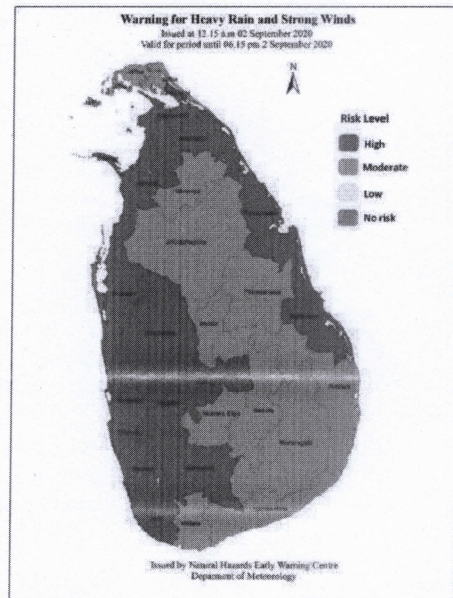
තද වැසි පිලිබඳ අනතුරු ඇඟවීමේ නිවේදනය
 කාලගුණ විද්‍යා දෙපාර්තමේන්තුවේ, ස්වභාවික විපත් පිලිබඳ පූර්ව අනතුරු ඇඟවීමේ මධ්‍යස්ථානය විසින්
 2020 සැප්තැම්බර් මස 02 වන දින ප.ව. 06.15 වන තෙක් වලංගු වන පරිදි
 2020 සැප්තැම්බර් මස 02 වන දින පෙ.ව. 12.15 ට නිකුත් කරන ලදී.

ගොඩබිම් ප්‍රදේශ සඳහා

සැලකිලිමත් වන්න!

දිවයින ආශ්‍රිත පහළ වායුගෝලයේ පවතින කැලඹිලි ස්වභාවය හේතුවෙන් දිවයිනේ දැනට පවතින වැසි තත්ත්වය ඉදිරි පැය 18 කුල, විශේෂයෙන් සිතියමේ සඳහන්කර ඇති “වැඩි අවදානම්” (High Risk) දිස්ත්‍රික්ක සඳහා තවදුරටත් පවතිනු ඇතැයි බලාපොරොත්තුවේ. ඇතැම් ස්ථානවලට මි.මී. 200ට වැඩි ඉතා තද වැසිද ඇති විය හැක.

ගිගුරුම් සහිත වැසි පවතින අවස්ථාවලදී සුළගේ වේගය ක්ෂණිකව පැ. කි. මී (70-80) දක්වා ඉහල යා හැක.



අද පෙ.ව. 12.00 වනවිට තත්ත්වය

පෙර දින පෙ.ව 08.30 සිට අද පෙ.ව. 12.00 දක්වා කාලය කුල පහත සඳහන් වර්ෂාපතන අගයන් වාර්තා වී ඇත.

ස්වංක්‍රීය වර්ෂාපතන නිරීක්ෂණ මධ්‍යස්ථානය	වර්ෂාපතනය (මි.මී.)
අගලවත්ත (කළුතර දිස්ත්‍රික්කය)	177.5
වරකාපොල (කෑගල්ල දිස්ත්‍රික්කය)	125.0
කෙසෙල්හේනව (කළුතර දිස්ත්‍රික්කය)	171.0
බණ්ඩාරගම (කළුතර දිස්ත්‍රික්කය)	155.0
වදුරඹ (ගාල්ල දිස්ත්‍රික්කය)	146.5

EMERGENCY OPERATIONS DIVISION
RECEIVED
 Date : 02/09/2020
 Time : 01:05 hrs
 D (Ops)/DOI/ADO
DISASTER MANAGEMENT CENTRE

Handwritten notes in blue ink:
 02/09/2020
 District
 02/09/2020

වර්ෂාපතනය(මි.මී.) : තරමක් තද වැසි: 50 - 100, තද වැසි: 100 - 150, ඉතා තද වැසි: 150 හෝ ඊට වැඩි



කාලගුණ විද්‍යා දෙපාර්තමේන්තුව
வளிமண்டலவியல் திணைக்களம்
Department of Meteorology

TP : 011 2686686
Fax : 011 2691443
E-mail : metnmc@gmail.com
Web : www.meteo.gov.lk

Bulletin No: 02
COLOR: Red

WW/L/20/09/02/02

Warning for Heavy Rain and strong winds

Issued by the Natural Hazards Early Warning Centre

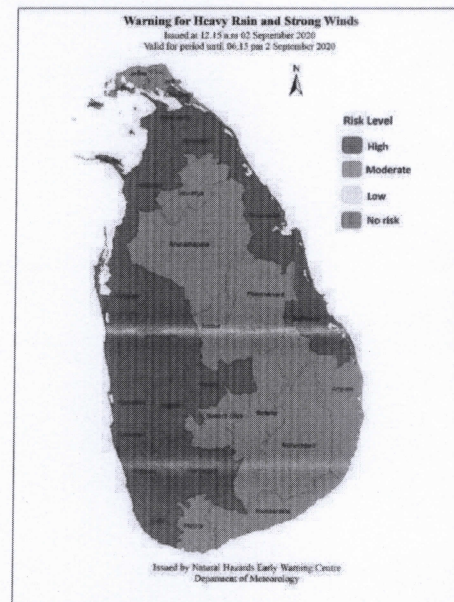
At 12.15 a.m. on 02 September 2020 for the period until 06.15 p.m. 02 September 2020.

For Land Areas

PLEASE BE AWARE!

Due to the low level atmospheric disturbances in the vicinity of Sri Lanka prevailing showery condition is expected to continue during next 18 hours particularly in the "high risk" districts mentioned in the map. Very heavy rainfalls above 200mm are likely at some places.

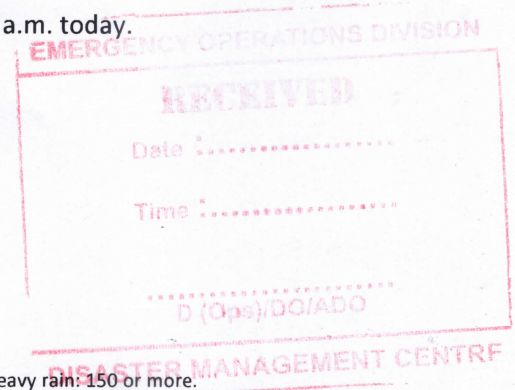
Strong gusty winds up to (70-80) kmph can be expected during thundershowers.



Situation at 12.00 am.

Following rainfalls were recorded from 08.30 a.m. yesterday to 12.00 a.m. today.

Automatic weather station	Rainfall(mm)
Agalawatta (Kalutara district)	177.5
Warakapola (Kegalle district)	125.0
Keselhenawa (Kalutara district)	171.0
Bandaragama (Kalutara district)	155.0
Wanduramba (Galle district)	146.5



Rainfall amount (mm): Fairly Heavy rain: 50 -100, Heavy rain: 100 – 150, Very heavy rain: 150 or more.

State of Sea: Clam: (0-5) Kmph Smooth: (05-15) kmph, Slight: (16-28) kmph, Moderate: (29-37) kmph, Fairly rough: (28-46) kmph, Rough: (47-55) kmph, Very rough: (56-74) kmph, High: (75-102) kmph, Very high: above 103kmph