



නිවේදන අංකය : 07

WW/TC/26/11/24/03

වර්ණය : රතු

නිරිත දිග බෙංගාල බොක්ක මුහුදු ප්‍රදේශයේ පවතින ගැඹුරු පීඩන අවපාතය පිළිබඳ අනතුරු ඇඟවීම් නිවේදනය

කාලගුණ විද්‍යා දෙපාර්තමේන්තුවේ, ස්වභාවික විපත් පිළිබඳ පූර්ව අනතුරු ඇඟවීමේ මධ්‍යස්ථානය විසින් 2024 නොවැම්බර් මස 27 වන දින පෙ. ව. 09.00 දක්වා වලංගු වන පරිදි 2024 නොවැම්බර් මස 26 වන දින ප. ව. 09.00 ට නිකුත් කරන ලදී.

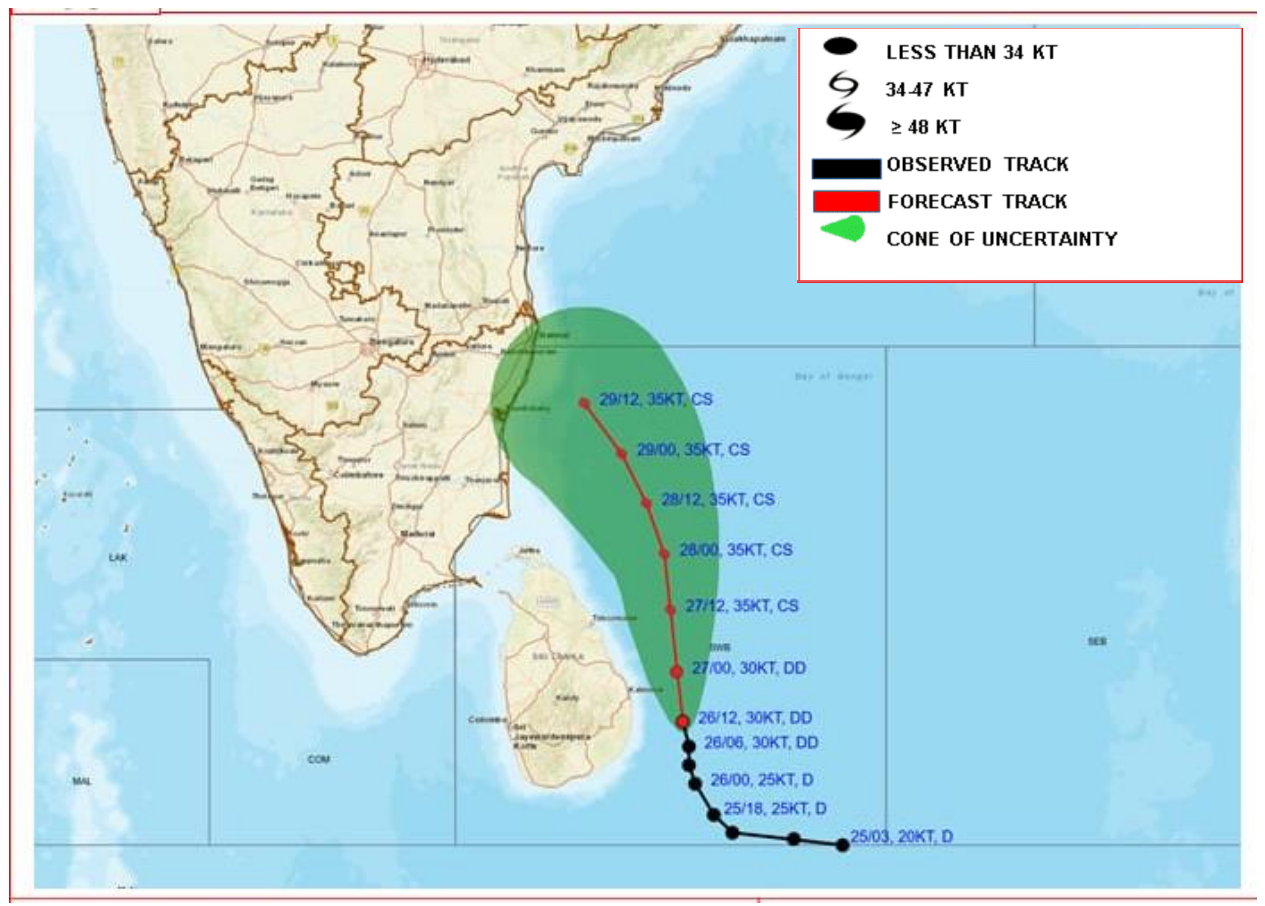
දිවයින වටාවන ගැඹුරු හා නොගැඹුරු මුහුදු ප්‍රදේශ සහ ගොඩබිම සඳහා අවදානමෙන් සිටින්න!

නිරිත දිග බෙංගාල බොක්ක ප්‍රදේශයේ පවතින ගැඹුරු පීඩන අවපාතය 2024 නොවැම්බර් 26 වැනි දින පස්වරු 06.00 ට පමණ වන විට ත්‍රිකුණාමලයට කිලෝමීටර් 240 ක් පමණ දුරින් ගිනිකොන දෙසින් පිහිටා තිබුණි. එය දිවයිනේ නැගෙනහිර වෙරළට ආසන්නව ගමන් කර නොවැම්බර් 27 වැනි දින සුළි කුණාටුවක් දක්වා තවදුරටත් තීව්‍ර වීමට ඉඩ ඇත.

මෙම පද්ධතියේ බලපෑම හේතුවෙන් දිවයින පුරා බොහෝ ප්‍රදේශවල අහස වලාකුළින් බරව පවතින අතර උතුරු, උතුරු-මැද, නැගෙනහිර සහ වයඹ පළාත්වල ඉතා තද වැසි සහ තද සුළං බලාපොරොත්තු විය හැක.

දිවයිනේ බොහෝ ප්‍රදේශවල විටින් විට වැසි හෝ ගිගුරුම් සහිත ඇති වේ. උතුරු, උතුරු-මැද සහ නැගෙනහිර පළාත්වලත් පුත්තලම දිස්ත්‍රික්කයේත් ඇතැම් ස්ථානවලට මි.මි.200 ට වැඩි ඉතා තද වැසි ඇතිවිය හැක.

මධ්‍යම, සබරගමුව සහ බස්නාහිර පළාත්වල ඇතැම් ස්ථානවලට මි.මි.100 ට වැඩි තද වැසි ඇතිවිය හැක.



පද්ධතියේ නිරීක්ෂණය සහ පුරෝකථනය කළ ගමන් මාර්ගය (මූලාශ්‍රය: IMD)



**කාලගුණ විද්‍යා දෙපාර්තමේන්තුව**

வளிமண்டலவியல் திணைக்களம்

Department of Meteorology

TP : 011 2686686

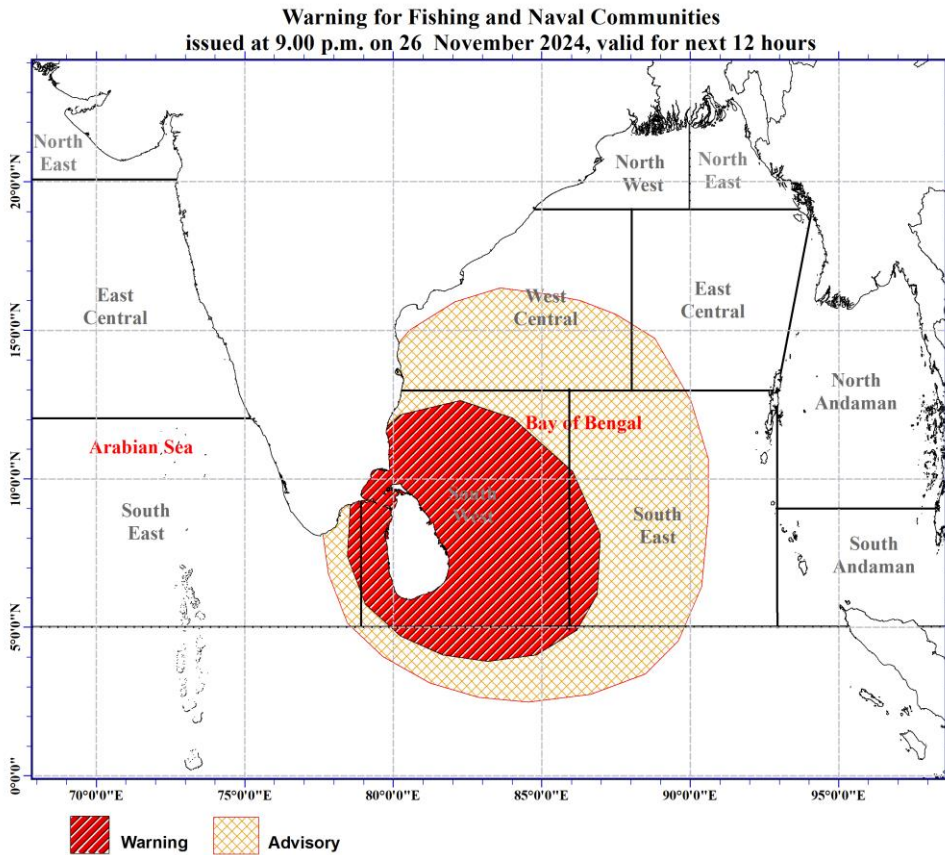
Fax : 011 2691443

E-mail : metnmc@gmail.com

Web : www.meteo.gov.lk

පද්ධතියේ පුරෝකථන මාර්ගය සහ පද්ධතියේ නිවැතාවය

දිනය/වේලාව (ශ්‍රී ලංකා පැය)	ස්ථානය (උතුරු අක්ෂාංශ °N නැගෙනහිර දේශාංශ °E)	උපරිම සුළගේ වේගය (පැයට කි. මී.)	කැළඹීලි ස්වභාවය
27.11.24/0530	8.2/82.0	55-65 විටින් විට 75 දක්වා	ගැඹුරු පීඩන අවපාතයක්
27.11.24/1730	9.3/81.7	60-70 විටින් විට 80 දක්වා	සුළි කුණාටුව
28.11.24/0530	10.2/81.5	65-75 විටින් විට 85 දක්වා	සුළි කුණාටුව
28.11.24/1730	11.0/81.4	65-75 විටින් විට 85 දක්වා	සුළි කුණාටුව
29.11.24/1800	11.8/81.3	65-75 විටින් විට 85 දක්වා	සුළි කුණාටුව



**අනතුරු ඇඟවීම්**

**මුහුදු ප්‍රදේශ:**

- දිවයින වටාවන ගැඹුරු සහ නොගැඹුරු මුහුදු ප්‍රදේශවල සුළගේ වේගය ක්ෂණිකව පැ.කි.මී. (60-70) පමණ දක්වා ඉහළ යාමට ඉඩ ඇති හෙයින් එම මුහුදු ප්‍රදේශය විටින් විට රළ හෝ ඉතා රළ විය හැක. දිවයින වටාවන මුහුදු ප්‍රදේශවල ඇතැම් ස්ථානවලට ඉතා තද වැසි හෝ ගිගුරුම් සහිත වැසි පැවතිය හැක.
- මඩකලපුව සිට ත්‍රිකුණාමලය හරහා කන්කසන්තුරය දක්වා වෙරළට ඔබ්බෙන් වන මුහුදු ප්‍රදේශවල මුහුදු රළ උස මීටර් (2.5 – 3.0) ක් පමණ ඉහළ යාමේ හැකියාවක් පවතී. (මෙය ගොඩබිමට එන රළ උස නොවේ). මේ හේතුවෙන් මඩකලපුව සිට ත්‍රිකුණාමලය හරහා කන්කසන්තුරය දක්වා ප්‍රදේශවල මුහුදු රළ ගොඩබිමට පැමිණීමේ හැකියාවක් ද පවතී.
- නැවත දැනුම් දෙන තුරු දිවයින වටාවන ගැඹුරු සහ නොගැඹුරු මුහුදු ප්‍රදේශවල ධීවර සහ නාවුක කටයුතුවලින් වැළකී සිටින ලෙස දැනුම් දෙනු ලැබේ.



**කාලගුණ විද්‍යා දෙපාර්තමේන්තුව**

வளிமண்டலவியல் திணைக்களம்

Department of Meteorology

TP : 011 2686686

Fax : 011 2691443

E-mail : metnmc@gmail.com

Web : www.meteo.gov.lk

ගොඩබිම ප්‍රදේශ:

ඉදිරි දින තුන සඳහා තද සුළං පිළිබඳ අනතුරු ඇඟවීම.

පළාත	නොවැම්බර් 26	නොවැම්බර් 27	නොවැම්බර් 28
උතුර	විටින් විට පැ.කි.මී.(60-70) පමණ දක්වා වන තද සුළං	විටින් විට පැ.කි.මී.(60-70) පමණ දක්වා වන තද සුළං	විටින් විට පැ.කි.මී.(60-70) පමණ දක්වා වන තද සුළං
උතුරු-මැද	විටින් විට පැ.කි.මී.(60-70) පමණ දක්වා වන තද සුළං	විටින් විට පැ.කි.මී.(60-70) පමණ දක්වා වන තද සුළං	විටින් විට පැ.කි.මී.(40-50) පමණ දක්වා වන තද සුළං
නැගෙනහිර	විටින් විට පැ.කි.මී.(60-70) පමණ දක්වා වන තද සුළං	විටින් විට පැ.කි.මී.(60-70) පමණ දක්වා වන තද සුළං	විටින් විට පැ.කි.මී.(60-70) පමණ දක්වා වන තද සුළං
සබරගමුව	විටින් විට පැ.කි.මී.(40-50) පමණ දක්වා වන තද සුළං	විටින් විට පැ.කි.මී.(60-70) පමණ දක්වා වන තද සුළං	පැ.කි.මී.(30-40) පමණ දක්වා වන තරමක තද සුළං
බස්නාහිර	විටින් විට පැ.කි.මී.(40-50) පමණ දක්වා වන තද සුළං	විටින් විට පැ.කි.මී.(60-70) පමණ දක්වා වන තද සුළං	පැ.කි.මී.(40-50) පමණ දක්වා වන තරමක තද සුළං
දකුණ	විටින් විට පැ.කි.මී.(40-50) පමණ දක්වා වන තද සුළං	විටින් විට පැ.කි.මී.(60-70) පමණ දක්වා වන තද සුළං	පැ.කි.මී.(40-50) පමණ දක්වා වන තරමක තද සුළං
ඌව	විටින් විට පැ.කි.මී.(40-50) පමණ දක්වා වන තද සුළං	පැ.කි.මී.(40-50) පමණ දක්වා වන තරමක තද සුළං	පැ.කි.මී.(30-40) පමණ දක්වා වන තරමක තද සුළං
වයඹ	විටින් විට පැ.කි.මී.(60-70) පමණ දක්වා වන තද සුළං	විටින් විට පැ.කි.මී.(60-70) පමණ දක්වා වන තද සුළං	පැ.කි.මී.(40-50) පමණ දක්වා වන තරමක තද සුළං
මධ්‍යම	විටින් විට පැ.කි.මී.(40-50) පමණ දක්වා වන තද සුළං	විටින් විට පැ.කි.මී.(60-70) පමණ දක්වා වන තද සුළං	පැ.කි.මී.(40-50) පමණ දක්වා වන තරමක තද සුළං

ඉදිරි දින තුන සඳහා තද වැසි පිළිබඳ අනතුරු ඇඟවීම

පළාත	දිස්ත්‍රික්කය	නොවැම්බර් 26	නොවැම්බර් 27	නොවැම්බර් 28
උතුර	මූලතිව්	විටින් විට වැසි හෝ ගිගුරුම් සහිත වැසි, ඇතැම් ස්ථාන වලට මි.මී. (100-150) දක්වා තද වැසි	විටින් විට වැසි හෝ ගිගුරුම් සහිත වැසි, ඇතැම් ස්ථාන වලට මි.මී. (100-150) දක්වා තද වැසි	විටින් විට වැසි හෝ ගිගුරුම් සහිත වැසි, ඇතැම් ස්ථාන වලට මි.මී. (75-100) දක්වා තරමක තද වැසි
	යාපනය	විටින් විට වැසි හෝ ගිගුරුම් සහිත වැසි, ඇතැම් ස්ථාන වලට මි.මී. (100-150) දක්වා තද වැසි	විටින් විට වැසි හෝ ගිගුරුම් සහිත වැසි, ඇතැම් ස්ථාන වලට මි.මී. (100-150) දක්වා තද වැසි	විටින් විට වැසි හෝ ගිගුරුම් සහිත වැසි, ඇතැම් ස්ථාන වලට මි.මී. (75-100) දක්වා තරමක තද වැසි
	වවුනියා	විටින් විට වැසි හෝ ගිගුරුම් සහිත වැසි, ඇතැම් ස්ථාන වලට මි.මී. (100-150) දක්වා තද වැසි	විටින් විට වැසි හෝ ගිගුරුම් සහිත වැසි, ඇතැම් ස්ථාන වලට මි.මී. (100-150) දක්වා තද වැසි	විටින් විට වැසි හෝ ගිගුරුම් සහිත වැසි, ඇතැම් ස්ථාන වලට මි.මී. (75-100) දක්වා තරමක තද වැසි
	මන්නාරම	විටින් විට වැසි හෝ ගිගුරුම් සහිත වැසි, ඇතැම් ස්ථාන වලට මි.මී. (100-150) දක්වා තද වැසි	විටින් විට වැසි හෝ ගිගුරුම් සහිත වැසි, ඇතැම් ස්ථාන වලට මි.මී. (100-150) දක්වා තද වැසි	විටින් විට වැසි හෝ ගිගුරුම් සහිත වැසි, ඇතැම් ස්ථාන වලට මි.මී. (75-100) දක්වා තරමක තද වැසි





**කාලගුණ විද්‍යා දෙපාර්තමේන්තුව**

வளிமண்டலவியல் திணைக்களம்

**Department of Meteorology**

TP : 011 2686686

Fax : 011 2691443

E-mail : metnmc@gmail.com

Web : www.meteo.gov.lk

	හම්බන්තොට	විටින් විට වැසි හෝ ගිගුරුම් සහිත වැසි, ඇතැම් ස්ථාන වලට මි.මී. (75-100) දක්වා තරමක තද වැසි	විටින් විට වැසි හෝ ගිගුරුම් සහිත වැසි.	සවස් කාලයේදී හෝ රාත්‍රී කාලයේදී වැසි හෝ ගිගුරුම් සහිත වැසි
ලාව	මොණරාගල	විටින් විට වැසි හෝ ගිගුරුම් සහිත වැසි, ඇතැම් ස්ථාන වලට මි.මී. (100-150) දක්වා තද වැසි	විටින් විට වැසි හෝ ගිගුරුම් සහිත වැසි.	සවස් කාලයේදී හෝ රාත්‍රී කාලයේදී වැසි හෝ ගිගුරුම් සහිත වැසි
	බදුල්ල	විටින් විට වැසි හෝ ගිගුරුම් සහිත වැසි, ඇතැම් ස්ථාන වලට මි.මී. (100-150) දක්වා තද වැසි	විටින් විට වැසි හෝ ගිගුරුම් සහිත වැසි.	සවස් කාලයේදී හෝ රාත්‍රී කාලයේදී වැසි හෝ ගිගුරුම් සහිත වැසි
වයඹ	කුරුණෑගල	විටින් විට වැසි හෝ ගිගුරුම් සහිත වැසි, ඇතැම් ස්ථාන වලට මි.මී. (75-100) දක්වා තරමක තද වැසි	විටින් විට වැසි හෝ ගිගුරුම් සහිත වැසි, ඇතැම් ස්ථාන වලට මි.මී. (100-150) දක්වා තද වැසි	විටින් විට වැසි හෝ ගිගුරුම් සහිත වැසි.
	පුත්තලම	විටින් විට වැසි හෝ ගිගුරුම් සහිත වැසි, ඇතැම් ස්ථාන වලට මි.මී. (100-150) දක්වා තද වැසි	විටින් විට වැසි හෝ ගිගුරුම් සහිත වැසි, ඇතැම් ස්ථාන වලට මි.මී. (100-150) දක්වා තද වැසි	විටින් විට වැසි හෝ ගිගුරුම් සහිත වැසි, ඇතැම් ස්ථාන වලට මි.මී. (75-100) දක්වා තරමක තද වැසි
මධ්‍යම	මහනුවර	විටින් විට වැසි හෝ ගිගුරුම් සහිත වැසි, ඇතැම් ස්ථාන වලට මි.මී. (75-100) දක්වා තරමක තද වැසි	විටින් විට වැසි හෝ ගිගුරුම් සහිත වැසි, ඇතැම් ස්ථාන වලට මි.මී. (75-100) දක්වා තරමක තද වැසි	සවස් කාලයේදී හෝ රාත්‍රී කාලයේදී වැසි හෝ ගිගුරුම් සහිත වැසි
	නුවරඑළිය	විටින් විට වැසි හෝ ගිගුරුම් සහිත වැසි, ඇතැම් ස්ථාන වලට මි.මී. (75-100) දක්වා තරමක තද වැසි	විටින් විට වැසි හෝ ගිගුරුම් සහිත වැසි, ඇතැම් ස්ථාන වලට මි.මී. (75-100) දක්වා තරමක තද වැසි	සවස් කාලයේදී හෝ රාත්‍රී කාලයේදී වැසි හෝ ගිගුරුම් සහිත වැසි
	මාතලේ	විටින් විට වැසි හෝ ගිගුරුම් සහිත වැසි, ඇතැම් ස්ථාන වලට මි.මී. (100-150) දක්වා තද වැසි	විටින් විට වැසි හෝ ගිගුරුම් සහිත වැසි, ඇතැම් ස්ථාන වලට මි.මී. (100-150) දක්වා තද වැසි	විටින් විට වැසි හෝ ගිගුරුම් සහිත වැසි.

අවදානම් රහිත  අඩු අවදානම්  මධ්‍ය අවදානම්  අධි අවදානම්

**මුහුදු ප්‍රදේශ සඳහා අනුගමනය කල යුතු ක්‍රියාමාර්ග:**

- නැවත දැනුම් දෙන තුරු දිවයින වටාවන ගැඹුරු සහ නොගැඹුරු මුහුදු ප්‍රදේශවල ධීවර සහ නාවුක කටයුතුවලින් වැළකී සිටින ලෙස දැනුම් දෙනු ලැබේ.
- කාලගුණ විද්‍යා දෙපාර්තමේන්තුව මගින් මේ සම්බන්ධව නිකුත් කරන ඉදිරි නිවේදන පිලිබඳ අවධානය යොමුකරන ලෙස ඉල්ලා සිටිනු ලැබේ.

**ගොඩබිම ප්‍රදේශය සඳහා අනුගමනය කල යුතු ක්‍රියාමාර්ග:**

- නොවැම්බර් 26 සිට නොවැම්බර් 27 දක්වා ඇතිවිය හැකි අයහපත් කාලගුණික තත්වය පිළිබඳ විමසිලිමත්වන ලෙස ජනතාවගෙන් ඉල්ලා සිටිනු ලැබේ.
- හදිසි තත්වයකදී ප්‍රාදේශීය ආපදා කළමනාකරණ මධ්‍යස්ථාන නිලධාරීන් ගේ සහය පතන්න.
- කාලගුණ විද්‍යා දෙපාර්තමේන්තුව මගින් මේ සම්බන්ධව නිකුත් කරන ඉදිරි නිවේදන පිලිබඳ අවධානය යොමුකරන ලෙස ඉල්ලා සිටිනු ලැබේ.



කාලගුණ විද්‍යා දෙපාර්තමේන්තුව

வளிமண்டலவியல் திணைக்களம்

Department of Meteorology

TP : 011 2686686

Fax : 011 2691443

E-mail : metnmc@gmail.com

Web : www.meteo.gov.lk

Bulletin No: 07

WW/TC/26/11/24/03

COLOR: Red

## Warning for Deep Depression over Southwest Bay of Bengal

Issued by the Natural Hazards Early Warning Centre

Issued at 09.00 p.m. 26<sup>th</sup> November 2024 for the period until 09.00 a.m. 27<sup>th</sup> November 2024

**For the land and the deep and shallow sea areas around the island**

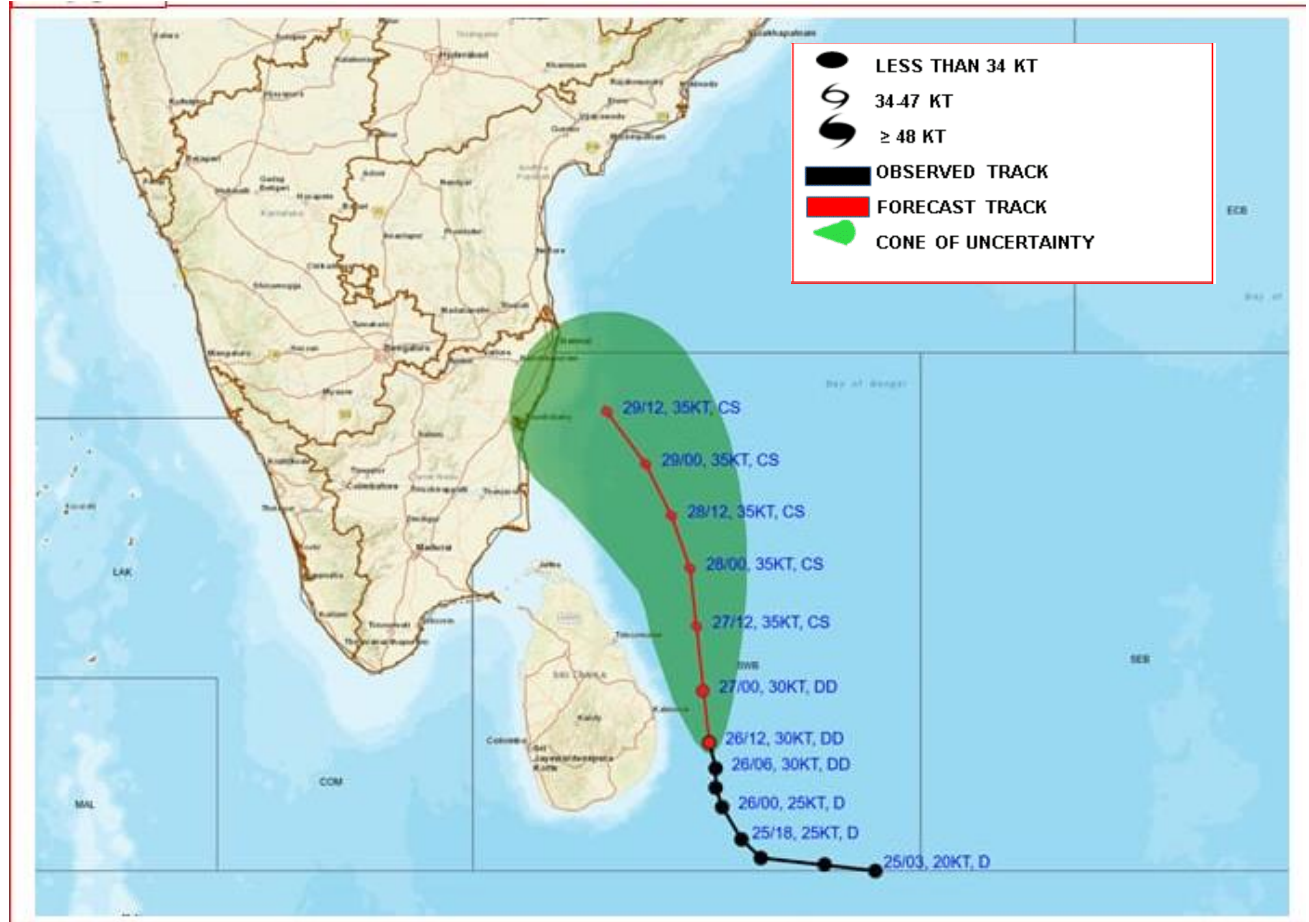
### PLEASE BE AWARE!

The deep depression over the southwest Bay of Bengal was located to southeast about 240 km of Trincomalee at around 06:00 p.m. of 26<sup>th</sup> November 2024. It is likely to move closer to the east coast of Sri Lanka and intensify further into a cyclonic storm on 27<sup>th</sup> November.

Under influence of the system cloudy skies will prevailed over most parts of the island, very heavy showers and strong gusty winds can be expected in Northern, North-central, Eastern, North-western and Central provinces.

Showers or thundershowers will occur at times in most places of the island. Very heavy showers **above 200 mm** are likely at some places in Northern, North-central and Eastern provinces and in Puttalam district.

Heavy showers above **100 mm** are likely at several places in Central, Western and Sabaragamuwa provinces.



Observed and forecast track of the system (Source: IMD)



කාලගුණ විද්‍යා දෙපාර්තමේන්තුව

வளிமண்டலவியல் திணைக்களம்

Department of Meteorology

TP : 011 2686686

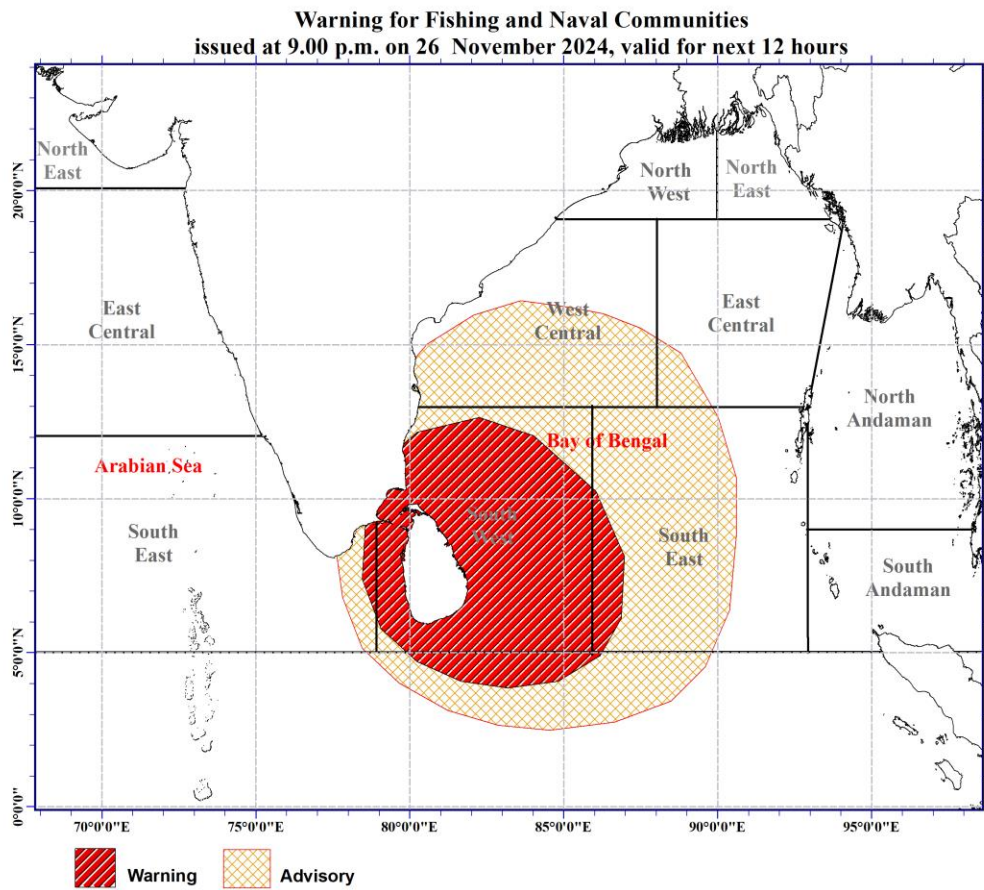
Fax : 011 2691443

E-mail : metnmc@gmail.com

Web : www.meteo.gov.lk

The forecast track and intensity of the system are given in the following table

Date/Time (SLST) (Hrs)	Position (Lat. °N/ Long. °E)	Maximum wind speed (Kmph)	Category of cyclonic disturbance
27.11.24/0530	8.2/82.0	55-65 gusting to 75	Deep Depression
27.11.24/1730	9.3/81.7	60-70 gusting to 80	Cyclonic Storm
28.11.24/0530	10.2/81.5	65-75 gusting to 85	Cyclonic Storm
28.11.24/1730	11.0/81.4	65-75 gusting to 85	Cyclonic Storm
29.11.24/1800	11.8/81.3	65-75 gusting to 85	Cyclonic Storm



### Advisories:

#### For Sea Area

- The deep and shallow sea areas around the island will be rough to very rough as the wind speed can be increased up to **(60-70) kmph** at times. Very heavy showers or thundershowers are likely at some places areas around the island.
- The swell waves (about 2.5–3.0 m) height (this is not for land area) may increase in the sea areas off the coast extending from Batticaloa to Kankasanthurai via Trincomalee. There is a possibility that near shore sea areas off the coast extending from Batticaloa to Kankasanthurai via Trincomalee may experience surges due to swell waves.
- **Naval and fishing communities are warned not to venture to the deep and shallow sea areas around the island until further notice.**



කාලගුණ විද්‍යා දෙපාර්තමේන්තුව

வளிமண்டலவியல் திணைக்களம்

Department of Meteorology

TP : 011 2686686

Fax : 011 2691443

E-mail : metnmc@gmail.com

Web : www.meteo.gov.lk

**For Land Area:**

**Strong wind advisory for the next three days.**

Province	26 <sup>th</sup> Nov.	27 <sup>th</sup> Nov.	28 <sup>th</sup> Nov.
Northern	Strong winds (60-70) kmph at times	Strong winds (60-70) kmph at times	Strong winds (60-70) kmph at times
North-Central	Strong winds (60-70) kmph at times	Strong winds (60-70) kmph at times	Strong winds (40-50) kmph at times
Eastern	Strong winds (60-70) kmph at times	Strong winds (60-70) kmph at times	Strong winds (60-70) kmph at times
Sabaragamuwa	Strong winds (40-50) kmph at times	Strong winds (60-70) kmph at times	Fairly Strong winds (30-40) kmph
Western	Strong winds (40-50) kmph at times	Strong winds (60-70) kmph at times	Strong winds (40-50) kmph at times
Southern	Strong winds (40-50) kmph at times	Strong winds (60-70) kmph at times	Strong winds (40-50) kmph at times
Uva	Strong winds (40-50) kmph at times	Strong winds (40-50) kmph at times	Fairly Strong winds (30-40) kmph
North-Western	Strong winds (60-70) kmph at times	Strong winds (60-70) kmph at times	Strong winds (40-50) kmph at times
Central	Strong winds (40-50) kmph at times	Strong winds (60-70) kmph at times	Strong winds (40-50) kmph at times

**Heavy rain advisory for the next three days**

Province	District	26 <sup>th</sup> Nov.	27 <sup>th</sup> Nov.	28 <sup>th</sup> Nov.
Northern	Mullaittivu	Showers or thundershowers at times ;Heavy rainfall about (100- 150) mm at some places	Showers or thundershowers at times ;Heavy rainfall about (100- 150) mm at some places	Showers or thundershowers at times ;Fairly heavy rainfall about (75- 100) mm at some places
	Jaffna	Showers or thundershowers at times ;Heavy rainfall about (100- 150) mm at some places	Showers or thundershowers at times ;Heavy rainfall about (100- 150) mm at some places	Showers or thundershowers at times ;Fairly heavy rainfall about (75- 100) mm at some places
	Vavuniya	Showers or thundershowers at times ;Heavy rainfall about (100- 150) mm at some places	Showers or thundershowers at times ;Heavy rainfall about (100- 150) mm at some places	Showers or thundershowers at times ;Fairly heavy rainfall about (75- 100) mm at some places





කාලගුණ විද්‍යා දෙපාර්තමේන්තුව

வளிமண்டலவியல் திணைக்களம்

Department of Meteorology

TP : 011 2686686

Fax : 011 2691443

E-mail : metnmc@gmail.com

Web : www.meteo.gov.lk

	Mannar	Showers or thundershowers at times ;Heavy rainfall about (100- 150) mm at some places	Showers or thundershowers at times ;Heavy rainfall about (100- 150) mm at some places	Showers or thundershowers at times ;Fairly heavy rainfall about (75- 100) mm at some places
	Kilinochchi	Showers or thundershowers at times ;Heavy rainfall about (100- 150) mm at some places	Showers or thundershowers at times ;Heavy rainfall about (100- 150) mm at some places	Showers or thundershowers at times ;Fairly heavy rainfall about (75- 100) mm at some places
North-Central	Anuradhapura	Showers or thundershowers at times ;Heavy rainfall about (100- 150) mm at some places	Showers or thundershowers at times ;Heavy rainfall about (100- 150) mm at some places	Showers or thundershowers at times.
	Polonnaruwa	Showers or thundershowers at times ;Heavy rainfall about (100- 150) mm at some places	Showers or thundershowers at times ;Heavy rainfall about (100- 150) mm at some places	Showers or thundershowers at times.
Eastern	Trincomalee	Showers or thundershowers at times ;Heavy rainfall about (100- 150) mm at some places	Showers or thundershowers at times ;Heavy rainfall about (100- 150) mm at some places	Showers or thundershowers at times.
	Ampara	Showers or thundershowers at times ;Heavy rainfall about (100- 150) mm at some places	Showers or thundershowers at times ;Fairly heavy rainfall about (75- 100) mm at some places	Showers or thundershowers during the evening or night.
	Batticaloa	Showers or thundershowers at times ;Heavy rainfall about (100- 150) mm at some places	Showers or thundershowers at times ;Fairly heavy rainfall about (75- 100) mm at some places	Showers or thundershowers during the evening or night.
Sabaragamuwa	Rathnapura	Showers or thundershowers at times	Showers or thundershowers at times	Showers or thundershowers during the evening or night.
	Kegalle	Showers or thundershowers at times	Showers or thundershowers at times	Showers or thundershowers during the evening or night.
Western	Colombo	Showers or thundershowers at times	Showers or thundershowers at times	Showers or thundershowers during the evening or night.
	Kaluthara	Showers or thundershowers at times	Showers or thundershowers at times	Showers or thundershowers during the evening or night.
	Gampaha	Showers or thundershowers at times	Showers or thundershowers at times	Showers or thundershowers during the evening or night.



කාලගුණ විද්‍යා දෙපාර්තමේන්තුව

வளிமண்டலவியல் திணைக்களம்

Department of Meteorology

TP : 011 2686686

Fax : 011 2691443

E-mail : metnmc@gmail.com

Web : www.meteo.gov.lk

Southern	Galle	Showers or thundershowers at times ;Fairly heavy rainfall about (75-100) mm at some places	Showers or thundershowers at times	Showers or thundershowers during the evening or night.
	Matara	Showers or thundershowers at times ;Fairly heavy rainfall about (75-100) mm at some places	Showers or thundershowers at times	Showers or thundershowers during the evening or night.
	Hambanthota	Showers or thundershowers at times ;Fairly heavy rainfall about (75-100) mm at some places	Showers or thundershowers at times.	Showers or thundershowers during the evening or night.
Uva	Monaragala	Showers or thundershowers at times ;Heavy rainfall about (100- 150) mm at some places	Showers or thundershowers at times.	Showers or thundershowers during the evening or night.
	Badulla	Showers or thundershowers at times ;Heavy rainfall about (100- 150) mm at some places	Showers or thundershowers at times.	Showers or thundershowers during the evening or night.
North-western	Kurunegala	Showers or thundershowers at times ;Fairly heavy rainfall about (75-100) mm at some places	Showers or thundershowers at times ;Heavy rainfall about (100- 150) mm at some places	Showers or thundershowers at times.
	Puttalam	Showers or thundershowers at times ;Heavy rainfall about (100- 150) mm at some places	Showers or thundershowers at times ;Heavy rainfall about (100- 150) mm at some places	Showers or thundershowers at times ;Fairly heavy rainfall about (75-100) mm at some places
Central	Kandy	Showers or thundershowers at times ;Fairly heavy rainfall about (75-100) mm at some places	Showers or thundershowers at times ;Fairly heavy rainfall about (75-100) mm at some places	Showers or thundershowers during the evening or night.
	Nuwara-Eliya	Showers or thundershowers at times ;Fairly heavy rainfall about (75-100) mm at some places	Showers or thundershowers at times ;Fairly heavy rainfall about (75-100) mm at some places	Showers or thundershowers during the evening or night.
	Matale	Showers or thundershowers at times ;Heavy rainfall about (100- 150) mm at some places	Showers or thundershowers at times ;Heavy rainfall about (100- 150) mm at some places	Showers or thundershowers at times.

No risk



Low risk



Moderate risk



High risk





කාලගුණ විද්‍යා දෙපාර්තමේන්තුව

வளிமண்டலவியல் திணைக்களம்

Department of Meteorology

TP : 011 2686686

Fax : 011 2691443

E-mail : metnmc@gmail.com

Web : www.meteo.gov.lk

### Action suggested for the Sea area:

- Naval and fishing communities are warned not to venture to the sea areas around the island, until further notice.
- Requested to be attentive about future advisories issued by the Department of Meteorology in this regard.

### Action suggested for the Land area:

- General public is requested to be vigilant regarding impending extreme weather situation from November 26<sup>th</sup> to November 27<sup>th</sup>.
- For emergency assistance contact the local disaster management authorities.
- Requested to be attentive about future advisories issued by the Department of Meteorology in this regard.



කාලගුණ විද්‍යා දෙපාර්තමේන්තුව  
வளிமண்டலவியல் திணைக்களம்  
Department of Meteorology

TP : 011 2686686  
Fax : 011 2691443  
E-mail : metnmc@gmail.com  
Web : www.meteo.gov.lk

அறிக்கை இல : 07

WW/O/24/11/26/03

நிறம் : சிவப்பு

**தென்மேற்கு வங்காள விரிகுடா கடற்பரப்புகளுக்கு மேலாக ஆழமான  
தாழ்முக்கம் தொடர்பான எச்சரிக்கை:**

இயற்கை அனர்த்தம் தொடர்பான முன்னெச்சரிக்கை நிலையத்தினால்,  
2024 நவம்பர் 27ஆம் திகதி முற்பகல் 09.00 மணி வரை செல்லுபடியாகும் வகையில்  
2024 நவம்பர் 26ஆம் திகதி பிற்பகல் 09.00 மணியில் வெளியிடப்பட்டது.

**நாட்டின் நிலப்பரப்புகளுக்கும் நாட்டைச் சூழவுள்ள ஆழம் கூடிய மற்றும் ஆழம் குறைந்த  
கடற்பரப்புகளுக்கும்:**

**தயவுசெய்து அவதானமாக இருக்கவும்!**

தென்மேற்கு வங்காள விரிகுடா கடற்பரப்புகளுக்கு மேலாக விருத்தியடைந்த ஆழமான தாழ்முக்கம்  
நவம்பர் 26ஆம் திகதி பிற்பகல் 06.00 மணியளவில் திருகோணமலைக்குத் தென்கிழக்காக ஏறத்தாழ  
240 கிலோ மீற்றர் தூரத்தில் நிலை கொண்டிருந்தது. இத் தொகுதி நாட்டின் கிழக்குக் கரைக்கு  
அண்மையாக நகரக் கூடிய சாத்தியம் காணப்படுவதுடன் மேலும் வலுவடைந்து நவம்பர் 27ஆம்  
திகதி ஒரு சூறாவளியாக விருத்தியடையக் கூடிய சாத்தியம் காணப்படுகின்றது.

மேற்குறிப்பிட்ட தொகுதியின் தாக்கம் காரணமாக, நாட்டின் பெரும்பாலான பிரதேசங்களில்  
மேகமூட்டமான வானம் காணப்படும் என எதிர்பார்க்கப்படுவதுடன், வடக்கு, வடமத்திய, கிழக்கு,  
வடமேல் மற்றும் மத்திய மாகாணங்களில் மிகப் பலத்த மழைவீழ்ச்சியும் கடும் காற்றும்  
எதிர்பார்க்கப்படுகின்றது.

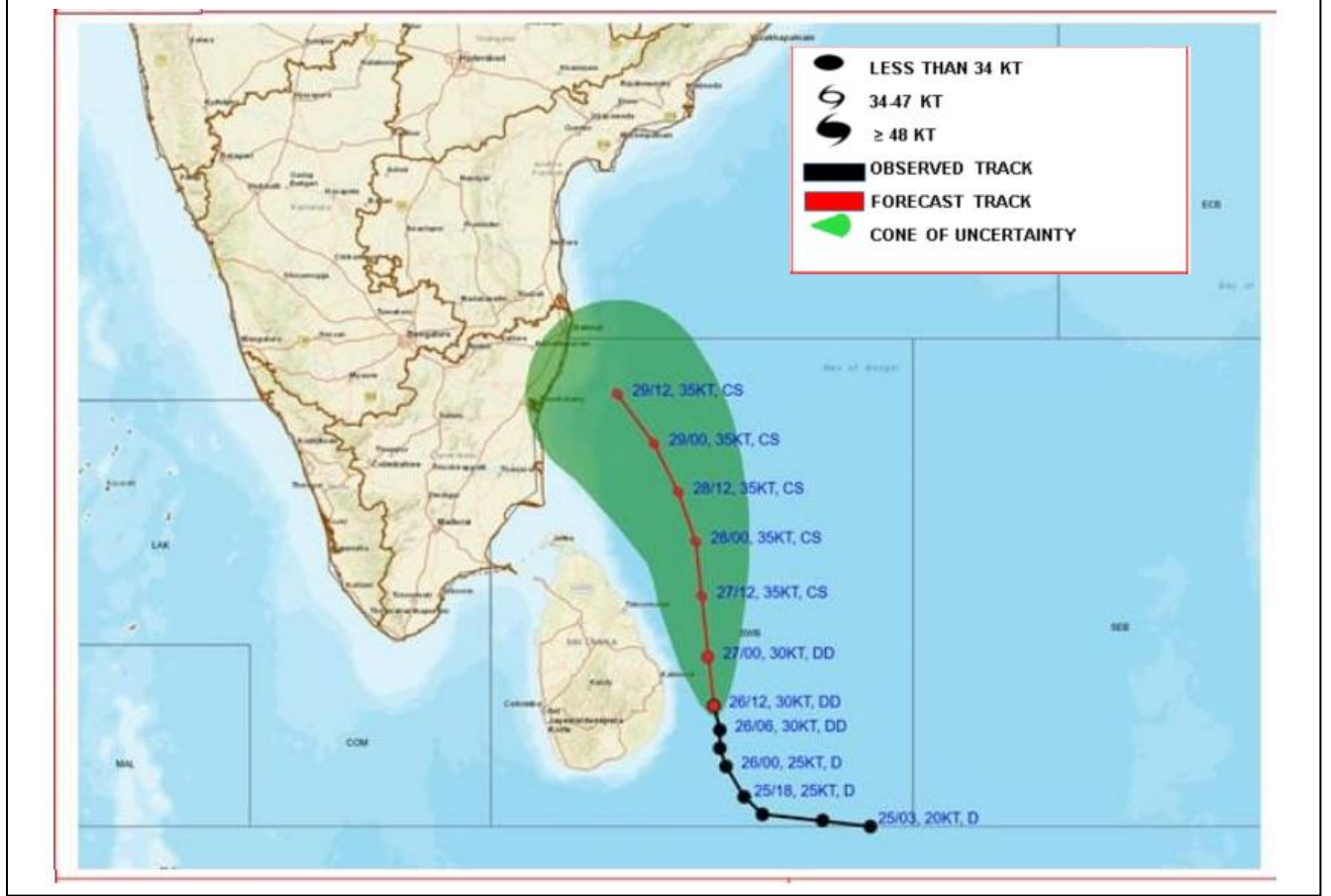
நாட்டின் பெரும்பாலான பிரதேசங்களில் மழையோ அல்லது இடியுடன் கூடிய மழையோ பெய்யக்  
கூடிய சாத்தியம் காணப்படுகின்றது. வடக்கு, வடமத்திய மற்றும் கிழக்கு மாகாணங்களிலும்  
புத்தளம் மாவட்டத்திலும் சில இடங்களில் 200 மி.மீ க்கும் அதிகமான மிகப் பலத்த மழைவீழ்ச்சி  
எதிர்பார்க்கப்படுகின்றது.

மத்திய, மேல் மற்றும் சப்ரகமுவ மாகாணங்களில் பல இடங்களில் 100 மி.மீ க்கும் அதிகமான  
பலத்த மழைவீழ்ச்சி எதிர்பார்க்கப்படுகின்றது.



කාලගුණ විද්‍යා දෙපාර්තමේන්තුව  
வளிமண்டலவியல் திணைக்களம்  
Department of Meteorology

TP : 011 2686686  
Fax : 011 2691443  
E-mail : metnmc@gmail.com  
Web : www.meteo.gov.lk



தொகுதியின் அவதானிக்கப்பட்ட மற்றும் எதிர்பார்க்கப்படும் நகர்வுப்பாதை (மூலம்: IMD)



කාලගුණ විද්‍යා දෙපාර්තමේන්තුව

வளிமண்டலவியல் திணைக்களம்

Department of Meteorology

TP : 011 2686686

Fax : 011 2691443

E-mail : metnmc@gmail.com

Web : www.meteo.gov.lk

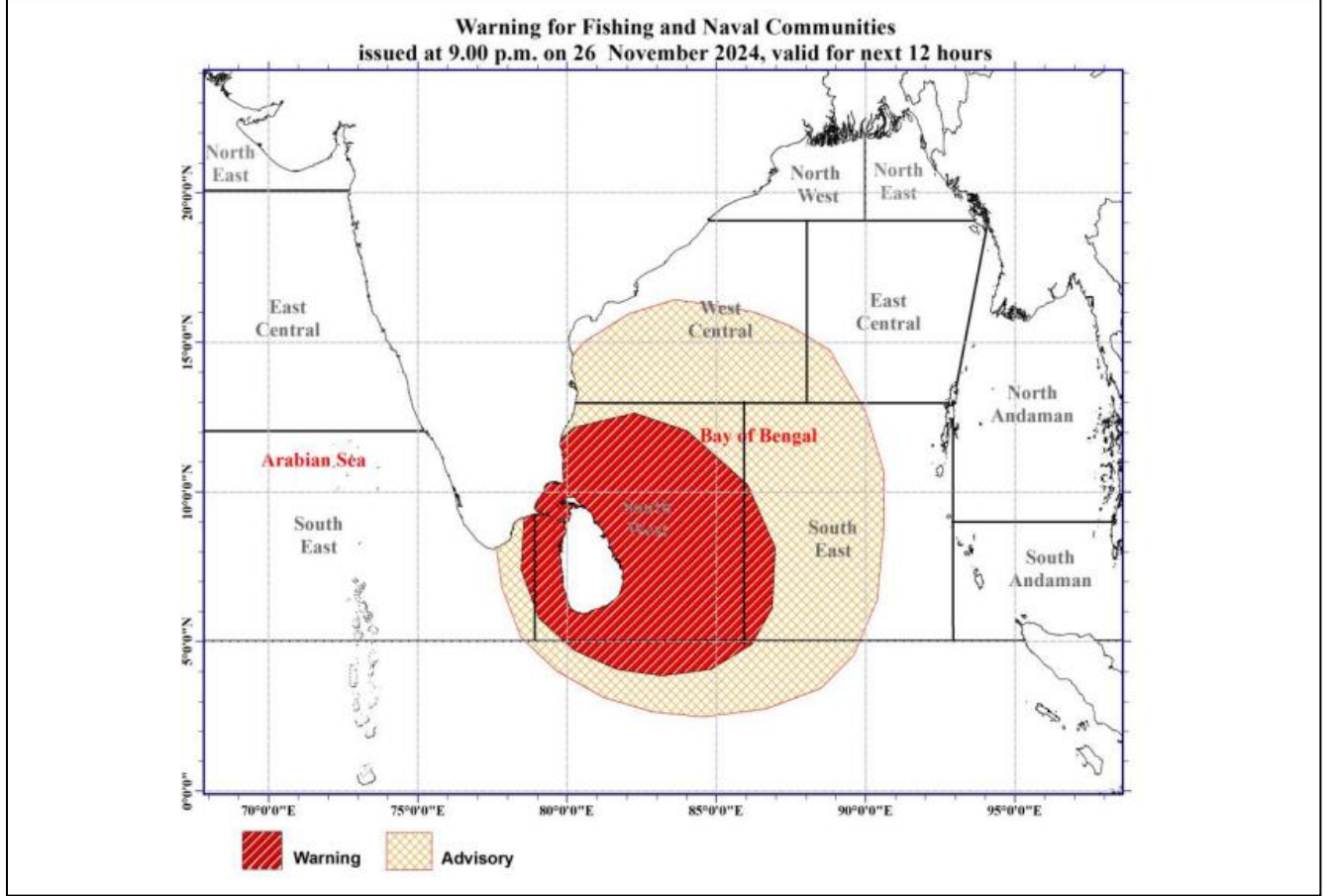
மேற்குறிப்பிட்ட தொகுதியின் தீவிரம் மற்றும் பாதை தொடர்பான முன்னறிவிப்பு

திகதி / நேரம் (SLST)	நிலை (Lat N/ Long E)	காற்றின் அதியுச்ச வேகம் (கி.மீ/மணி)	சூறாவளி தளம்பல் வகை
27.11.24/0530	8.2 / 82.0	55-65; அவ்வப்போது 75 வரை அதிகரித்தல்	ஆழமான தாழ்முக்கம்
27.11.24/1730	9.3 / 81.7	60-70; அவ்வப்போது 80 வரை அதிகரித்தல்	சூறாவளி
28.11.24/0530	10.2 / 81.5	65-75; அவ்வப்போது 85 வரை அதிகரித்தல்	சூறாவளி
28.11.24/1730	11.0 / 81.4	65-75; அவ்வப்போது 85 வரை அதிகரித்தல்	சூறாவளி
29.11.24/1800	11.8 / 81.3	65-75; அவ்வப்போது 85 வரை அதிகரித்தல்	சூறாவளி



කාලගුණ විද්‍යා දෙපාර්තමේන්තුව  
வளிமண்டலவியல் திணைக்களம்  
Department of Meteorology

TP : 011 2686686  
Fax : 011 2691443  
E-mail : metnmc@gmail.com  
Web : www.meteo.gov.lk



ஆலோசனைகள்:

கடற்பரப்புகளுக்கு:

- நாட்டைச் சூழவுள்ள கடற்பரப்புகள் அவ்வப்போது கொந்தளிப்பிலிருந்து மிகவும் கொந்தளிப்பு வரை காணப்படுவதுடன் அக் கடற்பரப்புகளில் காற்றின் வேகமானது அவ்வப்போது மணித்தியாலத்துக்கு 60-70 கிலோ மீற்றர் வரை அதிகரிக்கக் கூடிய சாத்தியம் காணப்படுகின்றது. இக் கடற்பரப்புகளில் சில இடங்களில் மிகப் பலத்த மழையோ அல்லது இடியுடன் கூடிய மழையோ பெய்யக் கூடும் என எதிர்பார்க்கப்படுகின்றது.



## කාලගුණ විද්‍යා දෙපාර්තමේන්තුව

வளிமண்டலவியல் திணைக்களம்

Department of Meteorology

TP : 011 2686686

Fax : 011 2691443

E-mail : metnmc@gmail.com

Web : www.meteo.gov.lk

- මட்டக்களப்பිලිරුந்து திருகோணமலை ஊடாக காங்கேசந்துறை வரையான கரையோரத்திற்கு அப்பாற்பட்ட கடற்பரப்புகளில் கடல் அலைகள் 2.5 - 3.0 மீற்றர் உயரம் வரை மேலெழும்பக் கூடிய சாத்தியம் காணப்படுகின்றது (இது கரைக்கு வரும் அலைகளின் உயரம் அல்ல). மட்டக்களப்பிලිරுந்து திருகோணமலை ஊடாக காங்கேசந்துறை வரையான கரையோரத்திற்கு அப்பாற்பட்ட கடற்பரப்புகளில் கடல் அலைகளின் மட்டம் உயர்வாகக் காணப்படும்போது கடல் அலைகள் கரையை அண்டிய நிலப்பகுதிகளுக்கு வருவதற்கான சாத்தியம் காணப்படுகின்றது.
- கடலில் பயணம் செய்வோரும் மீனவ சமூகமும் நாட்டைச் சூழவுள்ள ஆழம் கூடிய மற்றும் ஆழம் குறைந்த கடற்பரப்புகளில் மறு அறிவித்தல் வரை நடவடிக்கைகளில் ஈடுபடுவதைத் தவிர்த்துக் கொள்ளுமாறு அறிவுறுத்தப்படுகின்றார்கள்.

### நிலப்பரப்புகளுக்கு:

#### பலத்த காற்று தொடர்பான அடுத்த மூன்று நாட்களுக்கான ஆலோசனை

மாகாணம்	நவம்பர் 26	நவம்பர் 27	நவம்பர் 28
வடக்கு	அவ்வப்போது 60-70 கிலோ மீற்றர் வரை பலத்த காற்று	அவ்வப்போது 60-70 கிலோ மீற்றர் வரை பலத்த காற்று	அவ்வப்போது 60-70 கிலோ மீற்றர் வரை பலத்த காற்று
வடமத்திய	அவ்வப்போது 60-70 கிலோ மீற்றர் வரை பலத்த காற்று	அவ்வப்போது 60-70 கிலோ மீற்றர் வரை பலத்த காற்று	அவ்வப்போது 40-50 கிலோ மீற்றர் வரை பலத்த காற்று
கிழக்கு	அவ்வப்போது 60-70 கிலோ மீற்றர் வரை பலத்த காற்று	அவ்வப்போது 60-70 கிலோ மீற்றர் வரை பலத்த காற்று	அவ்வப்போது 60-70 கிலோ மீற்றர் வரை பலத்த காற்று
சப்ரகமுவ	அவ்வப்போது 40-50 கிலோ மீற்றர் வரை பலத்த காற்று	அவ்வப்போது 60-70 கிலோ மீற்றர் வரை பலத்த காற்று	30-40 கிலோ மீற்றர் வரை ஓரளவு பலத்த காற்று
மேல்	அவ்வப்போது 40-50 கிலோ மீற்றர் வரை பலத்த காற்று	அவ்வப்போது 60-70 கிலோ மீற்றர் வரை பலத்த காற்று	அவ்வப்போது 40-50 கிலோ மீற்றர் வரை பலத்த காற்று
தென்	அவ்வப்போது 40-50 கிலோ மீற்றர் வரை பலத்த காற்று	அவ்வப்போது 60-70 கிலோ மீற்றர் வரை பலத்த காற்று	அவ்வப்போது 40-50 கிலோ மீற்றர் வரை பலத்த காற்று
ஊவா	அவ்வப்போது 40-50 கிலோ மீற்றர் வரை பலத்த காற்று	அவ்வப்போது 40-50 கிலோ மீற்றர் வரை பலத்த காற்று	30-40 கிலோ மீற்றர் வரை ஓரளவு பலத்த காற்று
வடமேல்	அவ்வப்போது 60-70 கிலோ மீற்றர் வரை பலத்த காற்று	அவ்வப்போது 60-70 கிலோ மீற்றர் வரை பலத்த காற்று	அவ்வப்போது 40-50 கிலோ மீற்றர் வரை பலத்த காற்று
மத்திய	அவ்வப்போது 40-50 கிலோ மீற்றர் வரை பலத்த காற்று	அவ்வப்போது 60-70 கிலோ மீற்றர் வரை பலத்த காற்று	அவ்வப்போது 40-50 கிலோ மீற்றர் வரை பலத்த காற்று





කාලගුණ විද්‍යා දෙපාර්තමේන්තුව

வளிமண்டலவியல் திணைக்களம்

Department of Meteorology

TP : 011 2686686

Fax : 011 2691443

E-mail : metnmc@gmail.com

Web : www.meteo.gov.lk

அடுத்த மூன்று நாட்களுக்கான பலத்த மழைவீழ்ச்சிக்கான ஆலோசனை

மாகாணம்	மாவட்டம்	நவம்பர் 26	நவம்பர் 27	நவம்பர் 28
வடக்கு	முல்லைத்தீவு	அவ்வப்போது மழையோ அல்லது இடியுடன் கூடிய மழையோ பெய்யும்; சில இடங்களில் 100-150 மி.மீ அளவான பலத்த மழைவீழ்ச்சி	அவ்வப்போது மழையோ அல்லது இடியுடன் கூடிய மழையோ பெய்யும்; சில இடங்களில் 100-150 மி.மீ அளவான பலத்த மழைவீழ்ச்சி	அவ்வப்போது மழையோ அல்லது இடியுடன் கூடிய மழையோ பெய்யும்; சில இடங்களில் 75-100 மி.மீ அளவான ஓரளவு பலத்த மழைவீழ்ச்சி
	யாழ்ப்பாணம்	அவ்வப்போது மழையோ அல்லது இடியுடன் கூடிய மழையோ பெய்யும்; சில இடங்களில் 100-150 மி.மீ அளவான பலத்த மழைவீழ்ச்சி	அவ்வப்போது மழையோ அல்லது இடியுடன் கூடிய மழையோ பெய்யும்; சில இடங்களில் 100-150 மி.மீ அளவான பலத்த மழைவீழ்ச்சி	அவ்வப்போது மழையோ அல்லது இடியுடன் கூடிய மழையோ பெய்யும்; சில இடங்களில் 75-100 மி.மீ அளவான ஓரளவு பலத்த மழைவீழ்ச்சி
	வவுனியா	அவ்வப்போது மழையோ அல்லது இடியுடன் கூடிய மழையோ பெய்யும்; சில இடங்களில் 100-150 மி.மீ அளவான பலத்த மழைவீழ்ச்சி	அவ்வப்போது மழையோ அல்லது இடியுடன் கூடிய மழையோ பெய்யும்; சில இடங்களில் 100-150 மி.மீ அளவான பலத்த மழைவீழ்ச்சி	அவ்வப்போது மழையோ அல்லது இடியுடன் கூடிய மழையோ பெய்யும்; சில இடங்களில் 75-100 மி.மீ அளவான ஓரளவு பலத்த மழைவீழ்ச்சி
மன்னார்	மன்னார்	அவ்வப்போது மழையோ அல்லது இடியுடன் கூடிய மழையோ பெய்யும்; சில இடங்களில் 100-150 மி.மீ அளவான பலத்த மழைவீழ்ச்சி	அவ்வப்போது மழையோ அல்லது இடியுடன் கூடிய மழையோ பெய்யும்; சில இடங்களில் 100-150 மி.மீ அளவான பலத்த மழைவீழ்ச்சி	அவ்வப்போது மழையோ அல்லது இடியுடன் கூடிய மழையோ பெய்யும்; சில இடங்களில் 75-100 மி.மீ அளவான பலத்த மழைவீழ்ச்சி
	கிளிநொச்சி	அவ்வப்போது மழையோ அல்லது இடியுடன் கூடிய மழையோ பெய்யும்;	அவ்வப்போது மழையோ அல்லது இடியுடன் கூடிய மழையோ பெய்யும்;	அவ்வப்போது மழையோ அல்லது இடியுடன் கூடிய மழையோ பெய்யும்;



# කාලගුණ විද්‍යා දෙපාර්තමේන්තුව

வளிமண்டலவியல் திணைக்களம்

Department of Meteorology

TP : 011 2686686

Fax : 011 2691443

E-mail : metnmc@gmail.com

Web : www.meteo.gov.lk

		சில இடங்களில் 100-150 மி.மீ அளவான பலத்த மழைவீழ்ச்சி	சில இடங்களில் 100-150 மி.மீ அளவான பலத்த மழைவீழ்ச்சி	சில இடங்களில் 75- 100 மி.மீ அளவான ஓரளவு பலத்த மழைவீழ்ச்சி
வடமத்திய	அனுராதபுரம்	அவ்வப்போது மழையோ அல்லது இடியுடன் கூடிய மழையோ பெய்யும்; சில இடங்களில் 100-150 மி.மீ அளவான பலத்த மழைவீழ்ச்சி	அவ்வப்போது மழையோ அல்லது இடியுடன் கூடிய மழையோ பெய்யும்; சில இடங்களில் 75- 100 மி.மீ அளவான ஓரளவு பலத்த மழைவீழ்ச்சி	அவ்வப்போது மழையோ அல்லது இடியுடன் கூடிய மழையோ பெய்யும்
	பொலன்னறுவை	அவ்வப்போது மழையோ அல்லது இடியுடன் கூடிய மழையோ பெய்யும்; சில இடங்களில் 100-150 மி.மீ அளவான பலத்த மழைவீழ்ச்சி	அவ்வப்போது மழையோ அல்லது இடியுடன் கூடிய மழையோ பெய்யும்; சில இடங்களில் 100-150 மி.மீ அளவான பலத்த மழைவீழ்ச்சி	அவ்வப்போது மழையோ அல்லது இடியுடன் கூடிய மழையோ பெய்யும்
கிழக்கு	திருகோணமலை	அவ்வப்போது மழையோ அல்லது இடியுடன் கூடிய மழையோ பெய்யும்; சில இடங்களில் 100-150 மி.மீ அளவான பலத்த மழைவீழ்ச்சி	அவ்வப்போது மழையோ அல்லது இடியுடன் கூடிய மழையோ பெய்யும்; சில இடங்களில் 100-150 மி.மீ அளவான பலத்த மழைவீழ்ச்சி	அவ்வப்போது மழையோ அல்லது இடியுடன் கூடிய மழையோ பெய்யும்
	அம்பாறை	அவ்வப்போது மழையோ அல்லது இடியுடன் கூடிய மழையோ பெய்யும்; சில இடங்களில் 100-150 மி.மீ அளவான பலத்த மழைவீழ்ச்சி	அவ்வப்போது மழையோ அல்லது இடியுடன் கூடிய மழையோ பெய்யும்; சில இடங்களில் 75- 100 மி.மீ அளவான ஓரளவு பலத்த மழைவீழ்ச்சி	மாலையில் அல்லது இரவில் மழையோ அல்லது இடியுடன் கூடிய மழையோ பெய்யும்
	மட்டக்களப்பு	அவ்வப்போது மழையோ அல்லது	அவ்வப்போது மழையோ அல்லது	மாலையில் அல்லது இரவில் மழையோ



# කාලගුණ විද්‍යා දෙපාර්තමේන්තුව

வளிமண்டலவியல் திணைக்களம்

Department of Meteorology

TP : 011 2686686

Fax : 011 2691443

E-mail : metnmc@gmail.com

Web : www.meteo.gov.lk

		இடியுடன் கூடிய மழையோ பெய்யும்; சில இடங்களில் 100-150 மி.மீ அளவான பலத்த மழைவீழ்ச்சி	இடியுடன் கூடிய மழையோ பெய்யும்; சில இடங்களில் 75-100 மி.மீ அளவான ஓரளவு பலத்த மழைவீழ்ச்சி	அல்லது இடியுடன் கூடிய மழையோ பெய்யும்
சப்ரகமுவ	இரத்தினபுரி	அவ்வப்போது மழையோ அல்லது இடியுடன் கூடிய மழையோ பெய்யும்	அவ்வப்போது மழையோ அல்லது இடியுடன் கூடிய மழையோ பெய்யும்	மாலையில் அல்லது இரவில் மழையோ அல்லது இடியுடன் கூடிய மழையோ பெய்யும்
	கேகாலை	அவ்வப்போது மழையோ அல்லது இடியுடன் கூடிய மழையோ பெய்யும்	அவ்வப்போது மழையோ அல்லது இடியுடன் கூடிய மழையோ பெய்யும்	மாலையில் அல்லது இரவில் மழையோ அல்லது இடியுடன் கூடிய மழையோ பெய்யும்
மேல்	கொழும்பு	அவ்வப்போது மழையோ அல்லது இடியுடன் கூடிய மழையோ பெய்யும்	அவ்வப்போது மழையோ அல்லது இடியுடன் கூடிய மழையோ பெய்யும்	மாலையில் அல்லது இரவில் மழையோ அல்லது இடியுடன் கூடிய மழையோ பெய்யும்
	களுத்துறை	அவ்வப்போது மழையோ அல்லது இடியுடன் கூடிய மழையோ பெய்யும்	அவ்வப்போது மழையோ அல்லது இடியுடன் கூடிய மழையோ பெய்யும்	மாலையில் அல்லது இரவில் மழையோ அல்லது இடியுடன் கூடிய மழையோ பெய்யும்
	கம்பஹா	அவ்வப்போது மழையோ அல்லது இடியுடன் கூடிய மழையோ பெய்யும்	அவ்வப்போது மழையோ அல்லது இடியுடன் கூடிய மழையோ பெய்யும்	மாலையில் அல்லது இரவில் மழையோ அல்லது இடியுடன் கூடிய மழையோ பெய்யும்
தென்	காலி	அவ்வப்போது மழையோ அல்லது இடியுடன் கூடிய மழையோ பெய்யும்; சில இடங்களில் 75-100 மி.மீ அளவான ஓரளவு பலத்த மழைவீழ்ச்சி	அவ்வப்போது மழையோ அல்லது இடியுடன் கூடிய மழையோ பெய்யும்	மாலையில் அல்லது இரவில் மழையோ அல்லது இடியுடன் கூடிய மழையோ பெய்யும்
	மாத்தறை	அவ்வப்போது மழையோ அல்லது	அவ்வப்போது மழையோ அல்லது	மாலையில் அல்லது இரவில் மழையோ



# කාලගුණ විද්‍යා දෙපාර්තමේන්තුව

வளிமண்டலவியல் திணைக்களம்

Department of Meteorology

TP : 011 2686686

Fax : 011 2691443

E-mail : metnmc@gmail.com

Web : www.meteo.gov.lk

		இடியுடன் கூடிய மழையோ பெய்யும்; சில இடங்களில் 75-100 மி.மீ அளவான ஓரளவு பலத்த மழைவீழ்ச்சி	இடியுடன் கூடிய மழையோ பெய்யும்	அல்லது இடியுடன் கூடிய மழையோ பெய்யும்
	ஹம்பாந்தோட்டை	அவ்வப்போது மழையோ அல்லது இடியுடன் கூடிய மழையோ பெய்யும்; சில இடங்களில் 75-100 மி.மீ அளவான ஓரளவு பலத்த மழைவீழ்ச்சி	அவ்வப்போது மழையோ அல்லது இடியுடன் கூடிய மழையோ பெய்யும்	மாலையில் அல்லது இரவில் மழையோ அல்லது இடியுடன் கூடிய மழையோ பெய்யும்
ஊவா	மொனராகலை	அவ்வப்போது மழையோ அல்லது இடியுடன் கூடிய மழையோ பெய்யும்; சில இடங்களில் 100-150 மி.மீ அளவான பலத்த மழைவீழ்ச்சி	அவ்வப்போது மழையோ அல்லது இடியுடன் கூடிய மழையோ பெய்யும்	மாலையில் அல்லது இரவில் மழையோ அல்லது இடியுடன் கூடிய மழையோ பெய்யும்
	பதுளை	அவ்வப்போது மழையோ அல்லது இடியுடன் கூடிய மழையோ பெய்யும்; சில இடங்களில் 100-150 மி.மீ அளவான பலத்த மழைவீழ்ச்சி	அவ்வப்போது மழையோ அல்லது இடியுடன் கூடிய மழையோ பெய்யும்	மாலையில் அல்லது இரவில் மழையோ அல்லது இடியுடன் கூடிய மழையோ பெய்யும்
வடமேல்	குருநாகல்	அவ்வப்போது மழையோ அல்லது இடியுடன் கூடிய மழையோ பெய்யும்; சில இடங்களில் 75-100 மி.மீ அளவான ஓரளவு பலத்த மழைவீழ்ச்சி	அவ்வப்போது மழையோ அல்லது இடியுடன் கூடிய மழையோ பெய்யும்; சில இடங்களில் 100-150 மி.மீ அளவான பலத்த மழைவீழ்ச்சி	அவ்வப்போது மழையோ அல்லது இடியுடன் கூடிய மழையோ பெய்யும்



## කාලගුණ විද්‍යා දෙපාර්තමේන්තුව

வளிமண்டலவியல் திணைக்களம்

Department of Meteorology

TP : 011 2686686

Fax : 011 2691443

E-mail : metnmc@gmail.com

Web : www.meteo.gov.lk

	புத்தளம்	அவ்வப்போது மழையோ அல்லது இடியுடன் கூடிய மழையோ பெய்யும்; சில இடங்களில் 100-150 மி.மீ அளவான பலத்த மழைவீழ்ச்சி	அவ்வப்போது மழையோ அல்லது இடியுடன் கூடிய மழையோ பெய்யும்; சில இடங்களில் 100-150 மி.மீ அளவான பலத்த மழைவீழ்ச்சி	அவ்வப்போது மழையோ அல்லது இடியுடன் கூடிய மழையோ பெய்யும்; சில இடங்களில் 75-100 மி.மீ அளவான பலத்த மழைவீழ்ச்சி
மத்திய	கண்டி	அவ்வப்போது மழையோ அல்லது இடியுடன் கூடிய மழையோ பெய்யும்; சில இடங்களில் 75-100 மி.மீ அளவான ஓரளவு பலத்த மழைவீழ்ச்சி	அவ்வப்போது மழையோ அல்லது இடியுடன் கூடிய மழையோ பெய்யும்; சில இடங்களில் 75-100 மி.மீ அளவான ஓரளவு பலத்த மழைவீழ்ச்சி	மாலையில் அல்லது இரவில் மழையோ அல்லது இடியுடன் கூடிய மழையோ பெய்யும்
	நுவரெலியா	அவ்வப்போது மழையோ அல்லது இடியுடன் கூடிய மழையோ பெய்யும்; சில இடங்களில் 75-100 மி.மீ அளவான ஓரளவு பலத்த மழைவீழ்ச்சி	அவ்வப்போது மழையோ அல்லது இடியுடன் கூடிய மழையோ பெய்யும்; சில இடங்களில் 75-100 மி.மீ அளவான ஓரளவு பலத்த மழைவீழ்ச்சி	மாலையில் அல்லது இரவில் மழையோ அல்லது இடியுடன் கூடிய மழையோ பெய்யும்
	மாத்தளை	அவ்வப்போது மழையோ அல்லது இடியுடன் கூடிய மழையோ பெய்யும்; சில இடங்களில் 100-150 மி.மீ அளவான பலத்த மழைவீழ்ச்சி	அவ்வப்போது மழையோ அல்லது இடியுடன் கூடிய மழையோ பெய்யும்; சில இடங்களில் 100-150 மி.மீ அளவான பலத்த மழைவீழ்ச்சி	அவ்வப்போது மழையோ அல்லது இடியுடன் கூடிய மழையோ பெய்யும்

ஆபத்து இல்லை

குறைந்த ஆபத்து

மிதமான ஆபத்து

உயர் ஆபத்து



කාලගුණ විද්‍යා දෙපාර්තමේන්තුව  
வளிமண்டலவியல் திணைக்களம்  
Department of Meteorology

TP : 011 2686686  
Fax : 011 2691443  
E-mail : metnmc@gmail.com  
Web : www.meteo.gov.lk

கடற்பரப்புகளுக்கு வழங்கப்படும் ஆலோசனைகள்:

- கடலில் பயணம் செய்வோரும் நாட்டைச் சூழவுள்ள கடற்பரப்புகளில் மறு அறிவித்தல் வரை நடவடிக்கைகளில் ஈடுபடுவதைத் தவிர்த்துக் கொள்ளுமாறு எச்சரிக்கப்படுகின்றார்கள்.
- இவ்விடயம் தொடர்பாக வளிமண்டலவியல் திணைக்களத்தால் வழங்கப்படும் எதிர்கால ஆலோசனைகள் தொடர்பாக அவதானமாக இருக்குமாறு வேண்டிக் கொள்ளப் படுகிறீர்கள்.

நிலப்பரப்புகளுக்கு வழங்கப்படும் ஆலோசனைகள்:

- நவம்பர் 26ஆம் திகதியிலிருந்து நவம்பர் 27ஆம் திகதி வரை மிக மோசமான வானிலை தொடர்பாக அவதானமாக இருக்குமாறு வேண்டிக் கொள்ளப் படுகிறீர்கள்.
- அவசர உதவிகளுக்கு உங்கள் பிரதேச அனர்த்த முகாமைத்துவ அதிகாரிகளைத் தொடர்பு கொள்ளவும்.
- இவ்விடயம் தொடர்பாக வளிமண்டலவியல் திணைக்களத்தால் வழங்கப்படும் எதிர்கால ஆலோசனைகள் தொடர்பாக அவதானமாக இருக்குமாறு வேண்டிக் கொள்ளப் படுகிறீர்கள்.