



කාලගුණ විද්‍යා දෙපාර්තමේන්තුව
வளிமண்டலவியல் திணைக்களம்
Department of Meteorology

දුරකථන : 011 2686686
 ෆැක්ස් : 011 2691443
 විද්‍යුත් තැපෑල : metnmc@gmail.com
 වෙබ් අඩවිය : www.meteo.gov.lk

නිවේදන අංකය : 06
 වර්ණය : ඇමරික්

WW/O/18/11/06/06

අඩු පීඩන තත්ත්වයක් වර්ධනය වීම පිළිබඳ විශේෂ නිවේදනය

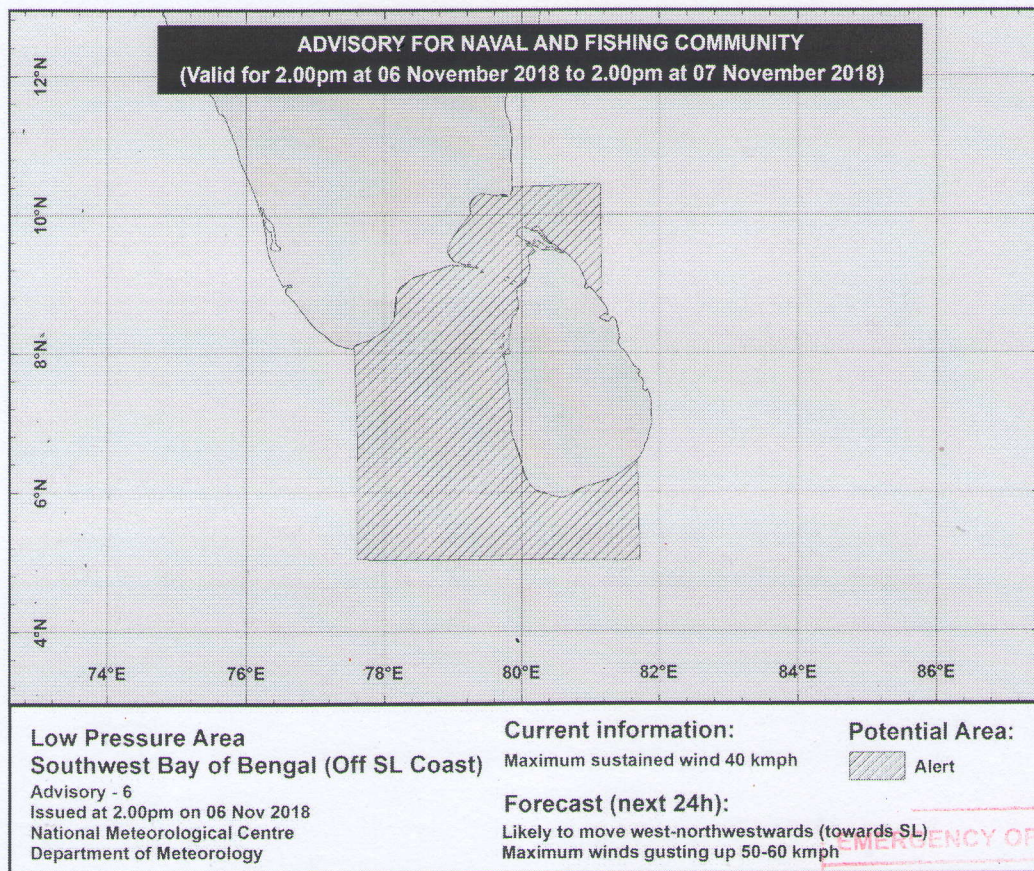
කාලගුණ විද්‍යා දෙපාර්තමේන්තුවේ, ස්වභාවික විපත් පිළිබඳ පූර්ව අනතුරු ඇඟවීමේ මධ්‍යස්ථානය විසින් 2018 නොවැම්බර් මස 06 වන දින ප.ව. 03.00 නිකුත් කරන ලදී.

සැලකිලිමත් වන්න!

දිවයින ආසන්නයේ පවතින අඩු පීඩන තත්ත්වයේ බලපෑම හේතුවෙන් වැසි තත්ත්වය සහ අහස වලාකුලින් බර ස්වභාවය, දිවයිනේ සහ දිවයින අවට මුහුදු ප්‍රදේශ වල තවදුරටත් අපේක්ෂා කෙරේ. එය ඉදිරි දින (07) තුළදී ආසන්න වශයෙන් බස්නාහිර දෙසට ගමන් කරමින් දිවයින හරහා ගමන් කොට කොමරින් මුහුදු ප්‍රදේශය දක්වා ගමන් කිරීමේ හැකියාවක් පවතී.

ඉදිරි දින 3 තුළදී තවදුරටත් බස්නාහිර දෙසට ගමන් කරනු ඇත.

කාලගුණ විද්‍යා දෙපාර්තමේන්තුව මගින් මේ සම්බන්ධව නිකුත් කරන ඉදිරි නිවේදන පිළිබඳ අවධානය යොමුකරන ලෙස මහජනතාවගෙන් සහ සිවිල හා නාවුක ප්‍රජාවගෙන් ගෙන් ඉල්ලා සිටිනු ලැබේ.



EMERGENCY OPERATIONS DIVISION
 RECEIVED
 Date : 2018/11/06
 Time : 1538 hrs
 DISASTER MANAGEMENT CENTRE

වර්ෂාපතනය(මි.මී) : තරමක් සුළු වැසි: 50 -100, සුළු වැසි: 100 - 150, ඉතා සුළු වැසි: 150 හෝ ඊට වැඩි



කාලගුණ විද්‍යා දෙපාර්තමේන්තුව
வளிமண்டலவியல் திணைக்களம்
Department of Meteorology

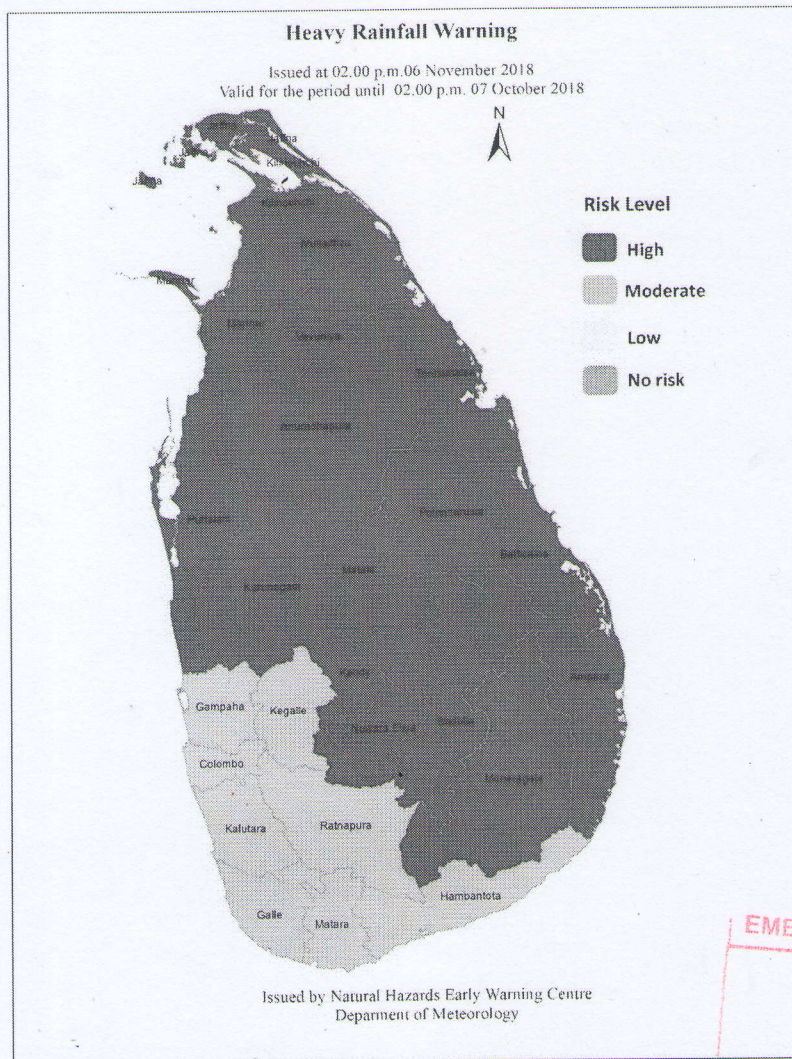
දුරකථන : 011 2686686
 ෆැක්ස් : 011 2691443
 විද්‍යුත් තැපෑල : metnmc@gmail.com
 වෙබ් අඩවිය : www.meteo.gov.lk

විශේෂ නිවේදනය;

1. තද වැසි හෝ ඉතා තද වැසි තත්ත්වය (මි. මි. 100-150)

මේ පද්ධතියේ බලපෑම හේතුවෙන් දිවයිනේ සහ දිවයින වටා මුහුදු ප්‍රදේශවල වැසි තත්ත්වය ඉදිරි දින කිහිපයේ දී තවදුරටත් (නොවැම්බර් මස 08 දක්වා) බලාපොරොත්තුවේ.

දිවයිනේ බොහෝ ප්‍රදේශ වල විටින් විට වැසි හෝ ගිගුරුම් සහිත වැසි ඇති වේ. උතුරු, උතුරු-මැද, නැගෙනහිර, ඌව, වයඹ සහ මධ්‍යම පළාත්වලත් හම්බන්තොට දිස්ත්‍රික්කයේත් ඇතැම් ස්ථාන වලට මි. මි. 100-150 පමණ තද වැසි ඇති විය හැක.
 සෙසු ප්‍රදේශවල ඇතැම් ස්ථාන වලට මි. මි. 100 පමණ තරමක තද වැසි ඇති විය හැක.



EMERGENCY OPERATIONS DIVISION
RECEIVED
 Date : 2018/11/06
 Time : 1538 hrs
 D 100-150/100
 DISASTER MANAGEMENT CENTRE

වර්තමාන තත්ත්වය (මි.මි) : තරමක් තද වැසි: 50 -100, තද වැසි: 100 - 150, ඉතා තද වැසි: 150 හෝ ඊට වැඩි



කාලගුණ විද්‍යා දෙපාර්තමේන්තුව
வளிமண்டலவியல் திணைக்களம்
Department of Meteorology

දුරකථන : 011 2686686
 ෆැක්ස් : 011 2691443
 විද්‍යුත් තැපෑල : metnmc@gmail.com
 වෙබ් අඩවිය : www.meteo.gov.lk

2. සුළං තත්ත්වය

දිවයින හරහා, විශේෂයෙන්ම දිවයිනේ උතුරු අර්ධය හරහා හමන පැ.කි.මී. 50-60 දක්වා තරමක් තද සුළං බලාපොරොත්තු විය හැක.

දිවයින වටා මුහුදු ප්‍රදේශවල සුළගේ වේගය පැ.කි.මී. 30-40 පමණ වන අතර විටින් විට පැ.කි.මී. 50-60 දක්වා වැඩි විය හැක. එවිට එම මුහුදු ප්‍රදේශ රළු වේ

ගිගුරුම් සහිත වැසි ඇති වන අවස්ථාවලදී සුළං වේගය ක්ෂණිකව (පැ.කි.මී. 70-80 පමණ) ඉහළ යාමට ඉඩ ඇති හෙයින් එම මුහුදු ප්‍රදේශ ක්ෂණිකව රළු වීමට වැඩි හැකියාවක් පවතී.

3. මුහුදේ ස්වභාවය

- 2018 නොවැම්බර් 06 දිනයේදී

මඩකලපුව සිට ත්‍රිකුණාමලය, කන්කසන්තුරය සහ පුත්තලම හරහා කොළඹ දක්වා වෙරළට ඔබ්බෙන් වන මුහුදු ප්‍රදේශ රළු හෝ ඉතා රළු විය හැක.

දිවයින වටා වන සෙසු මුහුදු ප්‍රදේශ තරමක් රළු වේ.

- 2018 නොවැම්බර් 07-08 දක්වා

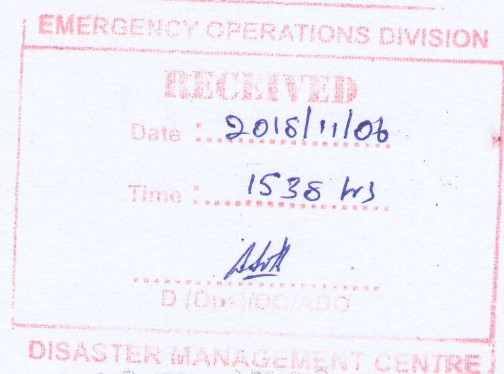
ත්‍රිකුණාමලය සිට කන්කසන්තුරය පුත්තලම හරහා ගාල්ල දක්වා වෙරළට ඔබ්බෙන් වන මුහුදු ප්‍රදේශ සහ කොමරින් මුහුදු ප්‍රදේශ රළු හෝ ඉතා රළු විය හැක.


- නාවුක සහ ධීවර ප්‍රජාව සඳහා නිවේදනය

පහත සඳහන් මුහුදු ප්‍රදේශ වෙත යාත්‍රා නොකරන ලෙස අවවාද කෙරේ.

- 2018 නොවැම්බර් 06 දිනයේදී මඩකලපුව සිට ත්‍රිකුණාමලය, කන්කසන්තුරය සහ පුත්තලම හරහා කොළඹ දක්වා වෙරළට ඔබ්බෙන් වන ගැඹුරු සහ නොගැඹුරු මුහුදු ප්‍රදේශ).
- 2018 නොවැම්බර් 07-08 දක්වා ත්‍රිකුණාමලය සිට කන්කසන්තුරය පුත්තලම හරහා ගාල්ල දක්වා වෙරළට ඔබ්බෙන් වන මුහුදු ප්‍රදේශ සහ කොමරින් මුහුදු ප්‍රදේශ.

මිලභ නිවේදනය 2018.11.07 දින ප.ව 02.00 ට නිකුත් කෙරේ.





කාලගුණ විද්‍යා දෙපාර්තමේන්තුව
வளிமண்டலவியல் திணைக்களம்
Department of Meteorology

TP : 011 2686686
Fax : 011 2691443
E-mail : metnmc@gmail.com
Web : www.meteo.gov.lk

Bulletin No: 06
COLOR: Amber

WW/TC/18/11/06/06

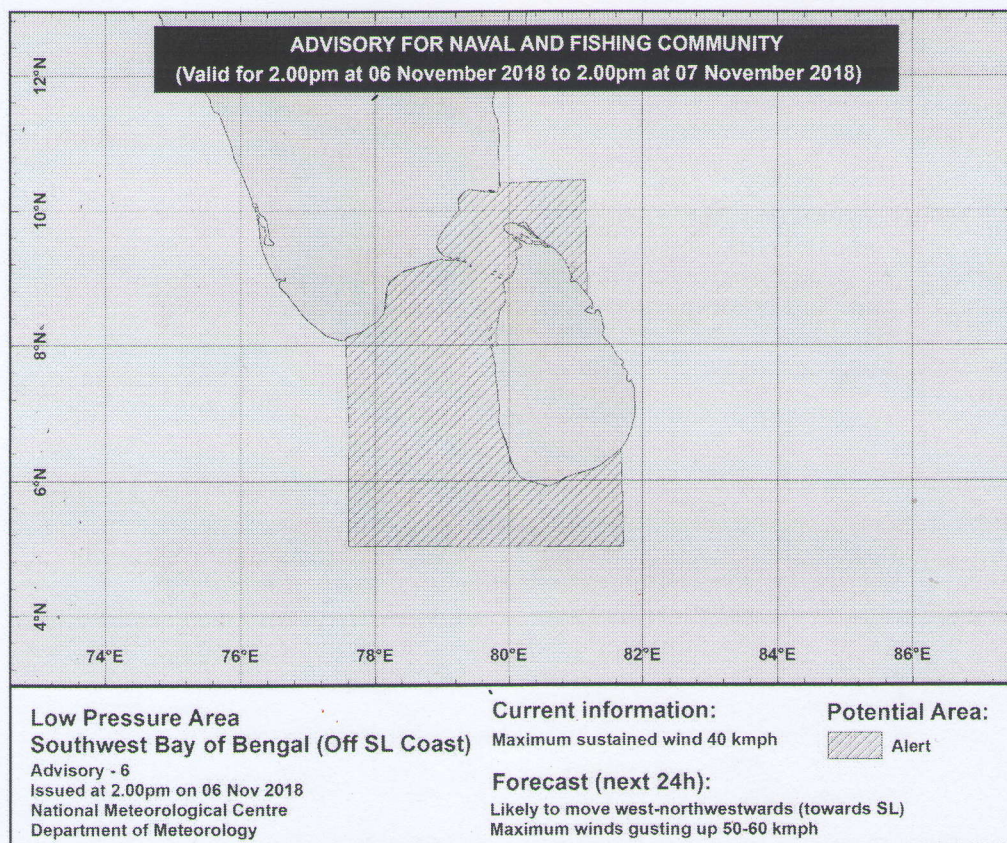
Special Advisory of a Low Pressure Area

Issued by the Natural Hazards Early Warning Centre
Issued at 03.00 p.m. 06th November 2018

PLEASE BE AWARE!

Under the influence of the low pressure system in vicinity of Sri Lanka, showery and cloudy condition is expected to continue over the island and surrounding sea areas. It is very likely to move nearly westwards across south Sri Lanka and emerge in to Comorine sea area on 07th. It will continue to move westwards during next 3 days.

General public, Naval and fishing communities are requested to be attentive about advisories issued by the Department of Meteorology in this regard.



EMERGENCY OPERATIONS DIVISION

RECEIVED

Date : 2018/11/06

Time : 15:38 hrs

1
D (Ops)/DC/ADO

DISASTER MANAGEMENT CENTRE



කාලගුණ විද්‍යා දෙපාර්තමේන්තුව
வளிமண்டலவியல் திணைக்களம்
Department of Meteorology

TP : 011 2686686
Fax : 011 2691443
E-mail : metnmc@gmail.com
Web : www.meteo.gov.lk

ADVISORIES

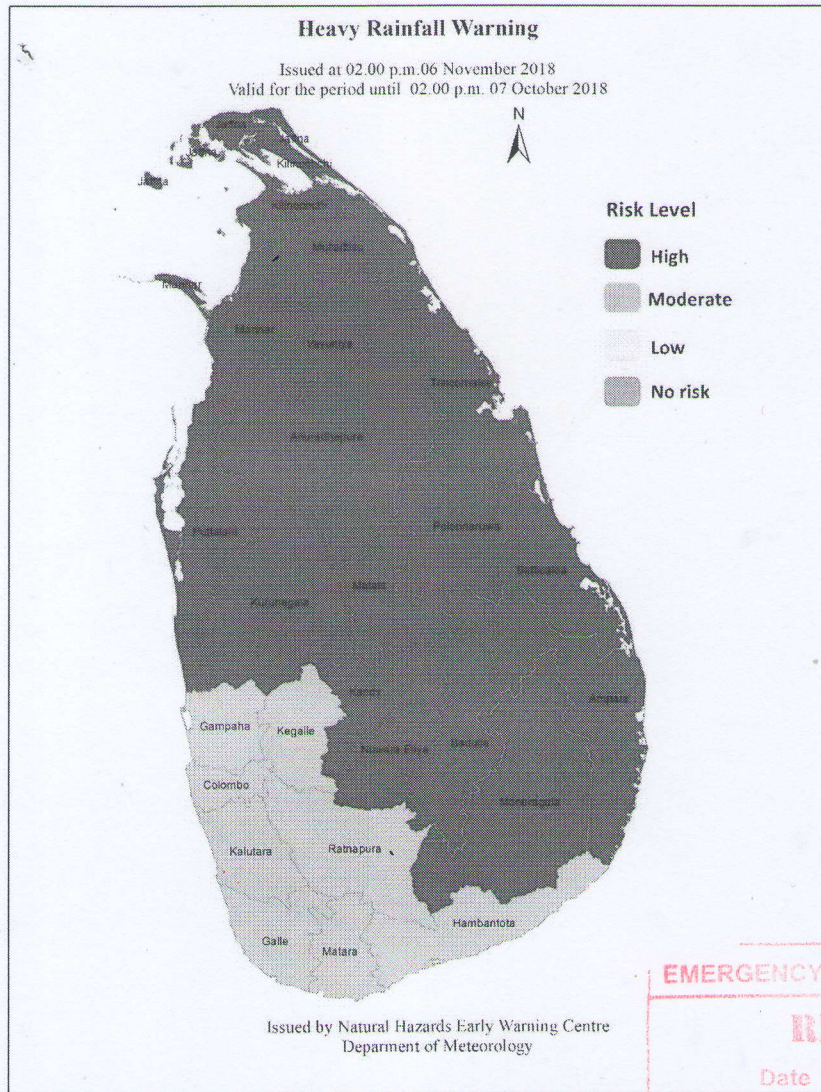
1. Heavy to very heavy Rainfall (100-150 mm)

Due to the effect of the above system, Showery condition is expected to continue over the Island and in the sea areas around the island during next few days.

Showers or thundershowers will occur at times in most parts of the island.

Heavy to very heavy falls about 100-150mm can be expected at some places in the Northern, North-central, Eastern, Uva, North-western and Central provinces.

Fairly heavy falls about 100mm can be expected at some places in other provinces.



EMERGENCY OPERATIONS DIVISION

RECEIVED

Date : 2018/11/06

Time : 1538 hrs

[Signature]

D (Ops)/DO/ADO

2

DISASTER MANAGEMENT CENTRE



කාලගුණ විද්‍යා දෙපාර්තමේන්තුව
வளிமண்டலவியல் திணைக்களம்
Department of Meteorology

TP : 011 2686686
Fax : 011 2691443
E-mail : metnmc@gmail.com
Web : www.meteo.gov.lk

2. Winds

Fairly strong gusty winds up to 50-60 kmph can be expected over the island, particularly over the Northern half of the island.

Winds speed will be 30-40 kmph over sea areas around the island and rough at times as the wind speed can increase up to 50-60 kmph at times.

Temporarily strong gusty winds (up to 70-80 kmph) and rough seas can be expected during thundershowers.

3. Sea Condition

- **During 6 November 2018**

Rough to very rough in the sea areas off the coast extending from Batticaloa Colombo via Trincomalee, Kankasanturai and Puttalam.

Fairly rough to rough over the other Sea areas around the island.

- **During 7-8 November 2018**

Rough to very rough over Sea areas off the coast extending from Trincomalee to Galle via Kankasanturai and Puttalam, and in the Comorin Sea area.

ADVISORY FOR NAVAL AND FISHING COMMUNITY

- Fishermen are advised not to venture into following sea areas;
 - Southwest Bay of Bengal (deep and shallow sea areas off the coast extending from Batticaloa to Colombo via Trincomalee, Kankasanturai and Puttalam.) on 6th November 2018;
 - Sea areas off the coast extending from Trincomalee to Galle via Kankasanturai and Puttalam, and in the Comorin Sea area during 7-8 November 2018.

The next bulletin will be issued at 2.00pm at 07th November

EMERGENCY OPERATIONS DIVISION	
RECEIVED	
Date :	2018/11/06
Time :	15:38 hrs
D (Op/IDC/ADD)	
3	
DISASTER MANAGEMENT CENTRE	