



කාලගුණ විද්‍යා දෙපාර්තමේන්තුව
வளிமண்டலவியல் திணைக்களம்
Department of Meteorology

දුරකථන : 011 2686686
 ෆැක්ස් : 011 2691443
 විද්‍යුත් තැපෑල : metnmc@gmail.com
 වෙබ් අඩවිය : www.meteo.gov.lk

නිවේදන අංකය : 01
 වර්ණය : ඇම්බර්

WW/O/18/11/09/01

අඩු පීඩන කලාපය පිළිබඳ විශේෂ නිවේදනය

කාලගුණ විද්‍යා දෙපාර්තමේන්තුවේ, ස්වභාවික විපත් පිළිබඳ පූර්ව අනතුරු ඇඟවීමේ මධ්‍යස්ථානය විසින් 2018 නොවැම්බර් මස 09 වන දින ප.ව. 03.00 නිකුත් කරන ලදී.

අන්දමන් මුහුදු ප්‍රදේශයේ මධ්‍යම කොටසේ ගැඹුරු මුහුදු ප්‍රදේශ වල ධීවර සහ නාවුක කටයුතු වල යෙදී සිටින ප්‍රජාව සඳහා

සැලකිලිමත් වන්න!

අන්දමන් මුහුදු ප්‍රදේශයේ මධ්‍යම කොටසේ දැනට පවතින අඩු පීඩන කලාපය ඉදිරි පැය 24 තුළදී තවදුරටත් වර්ධනය වේ යැයි බලාපොරොත්තු වේ.

කාලගුණ විද්‍යා දෙපාර්තමේන්තුව මගින් මේ සම්බන්ධව නිකුත් කරන ඉදිරි නිවේදන පිළිබඳ අවධානය යොමුකරන ලෙස මහජනතාවගෙන් සහ ධීවර හා නාවුක ප්‍රජාවගෙන් ගෙන් ඉල්ලා සිටිනු ලැබේ.

විශේෂ නිවේදනය;

1. සුළං තත්ත්වය

මෙම මුහුදු ප්‍රදේශවල සුළගේ වේගය පැ.කි.මී. 30-40 පමණ වන අතර විටින් විට පැ.කි.මී. 50 දක්වා වැඩි විය හැක.

ගිගුරුම් සහිත වැසි ඇති වන අවස්ථාවලදී සුළං වේගය ක්ෂණිකව (පැ.කි.මී. 70-80 පමණ) ඉහළ යාමට ඉඩ ඇත.

3. මුහුදේ ස්වභාවය

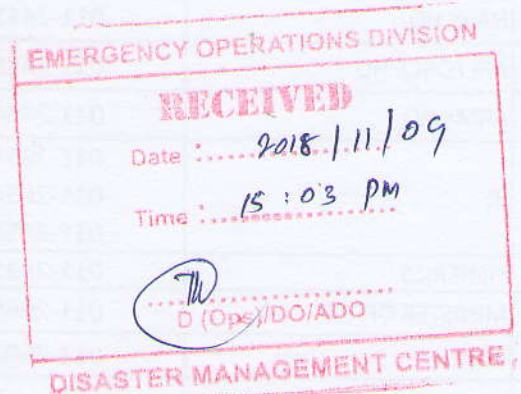
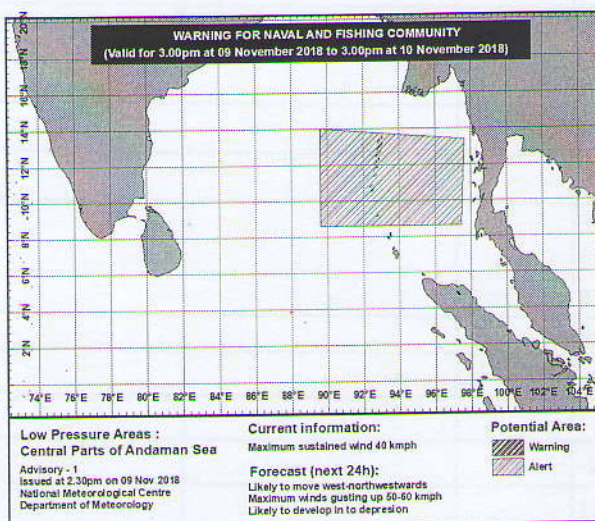
මෙම මුහුදු ප්‍රදේශ විටින් විට රළු විය හැක.

ගිගුරුම් සහිත වැසි ඇති වන අවස්ථාවලදී මුහුදු ප්‍රදේශ ක්ෂණිකව රළු වීමට වැඩි හැකියාවක් පවතී.

නාවුක සහ ධීවර ප්‍රජාව සඳහා නිවේදනය

මෙම අඩු පීඩන කලාපය එතැන් සිට ඉදිරි පැය 24 කාලය තුළදී පීඩන අවපාතයක් දක්වා තවදුරටත් වර්ධනය වෙමින් බස්නාහිර දෙසට බරව වයඹ දෙසට ගමන් කරනු ඇතැයි බලාපොරොත්තුවේ.

මේ පිළිබඳ අවධානය යොමුකරන ලෙස ධීවර සහ නාවුක ප්‍රජාවගෙන් ඉල්ලා සිටිනු ලැබේ.



මිලිග නිවේදනය 2018.11.10 දින ප.ව 02.00 ට නිකුත් කෙරේ.



කාලගුණ විද්‍යා දෙපාර්තමේන්තුව

வளிமண்டலவியல் திணைக்களம்

Department of Meteorology

TP : 011 2686686
Fax : 011 2691443
E-mail : metnmc@gmail.com
Web : www.meteo.gov.lk

Bulletin No: 01

COLOR: Amber

WW/TC/18/11/09/01

Special Advisory of a Low Pressure Area

Issued by the Natural Hazards Early Warning Centre

Issued at 03.00 p.m. 09th November 2018

For naval and fishing community in deep sea over central parts of Andaman Sea

PLEASE BE AWARE!

The low pressure area is located over central parts of Andaman Sea and it is very likely to become more marked during next 24 hours.

Naval and fishing communities are requested to be attentive about advisories issued by the Department of Meteorology in this regard.

ADVISORIES

1. Winds

Winds speed will be 30-40 kmph over these sera areas, and the wind speed can increase up to 50 kmph at times.

Temporarily strong gusty winds (up to 70-80 kmph) can be expected during thundershowers.

2. Sea Condition

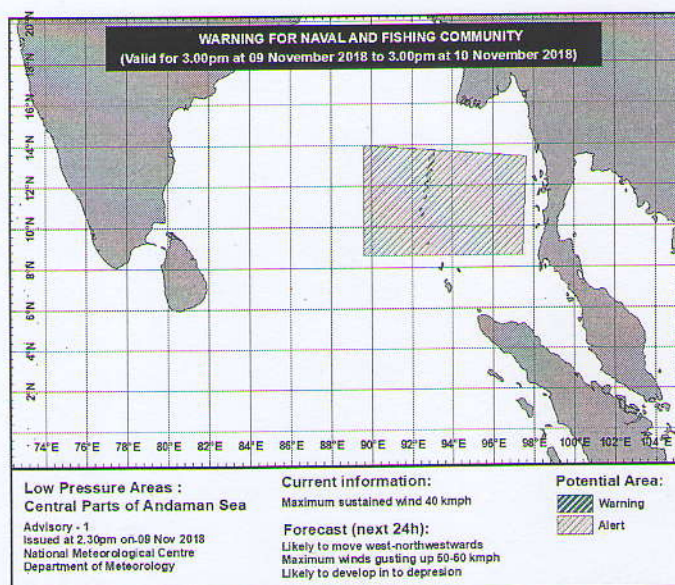
These sera areas can be rough at times

Rough seas can be expected during thundershowers too.

ADVISORY FOR NAVAL AND FISHING COMMUNITY

It is very likely to move west northwestwards and concentrate into a depression during subsequent 24 hours and into a cyclonic storm thereafter.

- Fishermen are advised to be vigilant in this regards



EMERGENCY OPERATIONS DIVISION

RECEIVED

Date : 2018/11/09

Time : 13:09 PM

(Ops)/DO/ADO

DISASTER MANAGEMENT CENTRE

The next bulletin will be issued at 2.00 pm at 10th November