



නිවේදන අංකය : 01
 වර්ණය : ඇමරික්

WW/O/20/04/22/01

තද වැසි සහ තද සුළං පිළිබඳව දැනුවත් කිරීම

කාලගුණ විද්‍යා දෙපාර්තමේන්තුවේ, ස්වභාවික විපත් පිළිබඳ පූර්ව අනතුරු ඇඟවීමේ මධ්‍යස්ථානය විසින් 2020 අප්‍රේල් මස 22 වන දින පෙ.ව 09.00 වන තෙක් වලංගු වන පරිදි 2020 අප්‍රේල් මස 22 වන දින පෙ.ව 03.00 ට නිකුත් කරන ලදී.

පුත්තලම සිට කොළඹ, ගාල්ල, හම්බන්තොට සහ පොතුවිල් හරහා මඩකලපුව දක්වා වෙරළට ඔබ්බෙන් වන මුහුදු ප්‍රදේශ සඳහා

සැලකිලිමත් වන්න!

පුත්තලම සිට කොළඹ, ගාල්ල, හම්බන්තොට සහ පොතුවිල් හරහා මඩකලපුව දක්වා වෙරළට ඔබ්බෙන් වන මුහුදු ප්‍රදේශයේ පවතින ක්‍රියාකාරී වලාකුළු පද්ධතිය හේතුවෙන්, ඉහත සඳහන් මුහුදු ප්‍රදේශවල තද වැසි ඇතිවිය හැකි අතර සුළං වේගය ක්ෂණිකව (පැ.කි.මී. 70-80 පමණ) ඉහළ යාමට ඉඩ ඇති හෙයින් එම මුහුදු ප්‍රදේශ ක්ෂණිකව රළු වීමට වැඩි හැකියාවක් පවතී.

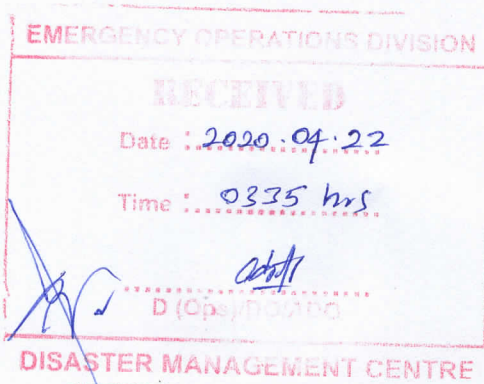
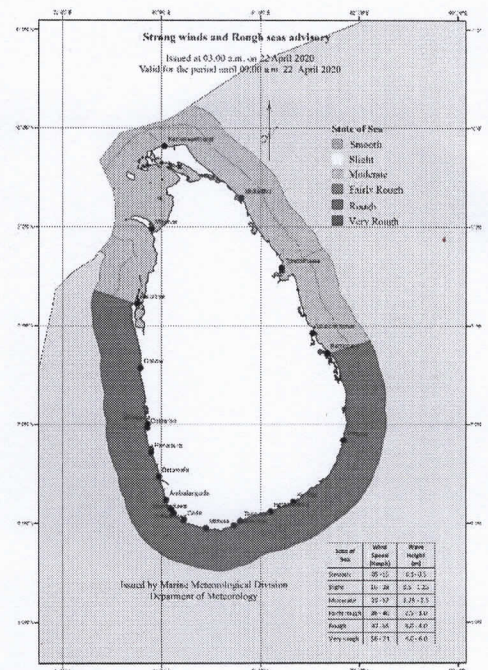
යිවර සහ නාවුක ප්‍රජාවට මේ පිළිබඳව ඉතා අවධානයෙන් කටයුතු කරන ලෙසත් ඉල්ලා සිටිනු ලැබේ.

අද පෙ.ව 02.30 වන විට තත්ත්වය

දිවයිනේ දකුණු අර්ධයේ වෙරළට ඔබ්බෙන් වන මුහුදු ප්‍රදේශයේ ක්‍රියාකාරී වලාකුළු පද්ධතියක් වර්ධනය වී පවතී.

අනාවැකිය

මෙම ක්‍රියාකාරී වලාකුළු පද්ධතිය තවදුරටත් සක්‍රියව පවතිනු ඇතැයි බලාපොරොත්තු වේ.



වර්ෂාපතනය(මි.මී) : තරමක් තද වැසි: 50 -100, තද වැසි: 100 – 150, ඉතා තද වැසි: 150 හෝ ඊට වැඩි
 මුහුදේ ස්වභාවය : නිසල (0-5)පැ.කි.මී, සුමට (5-15)පැ.කි.මී, සාමාන්‍ය ස්වභාවයෙන් යුතු (16-28)පැ.කි.මී, මද රළු (29-37)පැ.කි.මී, තරමක් රළු (38-46)පැ.කි.මී, රළු (47-55)පැ.කි.මී, ඉතා රළු (56-74)පැ.කි.මී, දළ රළු (75-102)පැ.කි.මී, ඉතා දළ රළු 103 පැ.කි.මී ට වැඩි.



කාලගුණ විද්‍යා දෙපාර්තමේන්තුව
வளிமண்டலவியல் திணைக்களம்
Department of Meteorology

TP : 011 2686686
 Fax : 011 2691443
 E-mail : metnmc@gmail.com
 Web : www.meteo.gov.lk

Bulletin No: 01
 COLOR: Amber

WW/O/20/04/22/01

Heavy Rain and Strong Wind Advisory

Issued by the Natural Hazards Early Warning Centre

At 03.00 a.m. 22 April 2020 for the period until 09.00 a.m. 22 April 2020

The sea areas off the coast extending from Puttalam to Batticaloa via Colombo, Galle, Hambanthota and Pottuvil

PLEASE BE AWARE

Due to the active cloudiness in the sea areas off the coast extending from Puttalam to Batticaloa via Colombo, Galle, Hambanthota and Pottuvil, the possibility for heavy showers/thundershowers and sudden roughness, associated with sudden increase of wind speed (up to 70-80 kmph) in the above given sea areas is high.

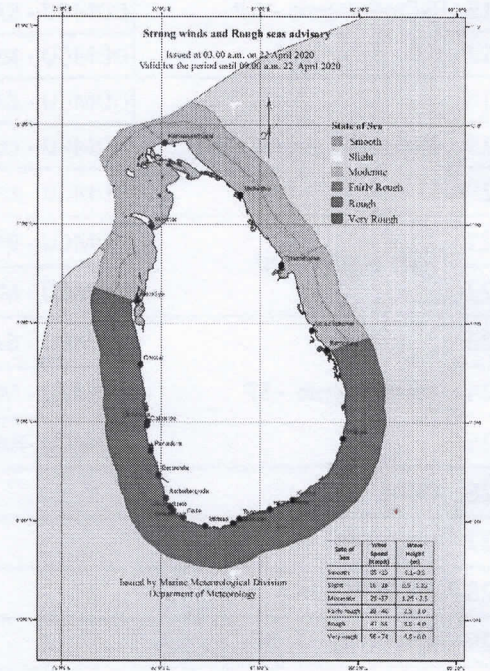
Navel and fishing communities are also requested to be vigilant in this regards.

SITUATION AT 02.30 a.m.

The active clouds are formed in the sea areas off the coast of the southern half of the island.

FORECAST

The active cloud is likely to persist further.



වර්ෂාපතනය(මි.මී) : තරමක් තද වැසි: 50 -100, තද වැසි: 100 – 150, ඉතා තද වැසි: 150 හෝ ඊට වැඩි
 මුහුදේ ස්වභාවය : නිසල (0-5)පැ.කි.මී , සුමට (5-15)පැ.කි.මී, සාමාන්‍ය ස්වභාවයෙන් යුතු (16-28)පැ.කි.මී, මද
 රළ (29-37)පැ.කි.මී, තරමක් රළ (38-46)පැ.කි.මී, රළ (47-55)පැ.කි.මී, ඉතා රළ (56-74)පැ.කි.මී, දළ රළ (75-
 102)පැ.කි.මී, ඉතා දළ රළ 103 පැ.කි.මී ට වැඩි.