



වාරිමාර්ග දෙපාර්තමේන්තුව  
நீர்ப்பாசனத் திணைக்களம்  
**IRRIGATION DEPARTMENT**  
(HYDROLOGY DIVISION)



වාරිමාර්ග අධ්‍යක්ෂ  
நீர்ப்பாசனத் திணைக்களம்  
Director of Irrigation } 011-2581636

ෆැක්ස්  
பக்ஸ் } 011-2591125

ලිපිනය  
முகவரி } 230, තැ.පෙ. 1138, බොද්ධාලෝක මාවත,කොළඹ07, ශ්‍රී ලංකාව  
230, த.பெ.1138, பொத்தாலோக்கமாவத்தை, கொழும்பு 07, இலங்கை  
Address } 230, P.O. Box 1138, BauddhalokaMawatha, Colombo 07, Sri Lanka

දුරකථනය (පොදු)  
தொலைபேசி (பொது)  
Telephone (General) } 011-2590145

විද්‍යුත් ලිපිනය  
ஈ.மெயில் முகவரி } directorhyg@gmail.com  
E-mail Address

වෙබ් අඩවිය  
இணையதளம் } www.irrigation.gov.lk  
Web site


මගේ අංකය  
எனது இல  
My No. } **DI/Hydro/103(v)**

ඔබේ අංකය  
உமது இல  
Your No. }

දිනය  
திகதி } **2021/06/05**  
Date

**Time :- 1.00 AM**

2021.06.06 දින පෙ.ව. 1.00 දක්වා වලංගු වේ.  
Valid till 1.00 AM on 06<sup>th</sup> June 2021.

ගංවතුර අනතුරු ඇඟවීමේ නිවේදන : අංක 02 වර්ණය - රතු  
**Flood Warning Message : Number 02 Colour – Red** 

**අත්තනගල මය ද්‍රෝණිය - Aththanagalu Oya Basin**

අත්තනගල මය ද්‍රෝණියේ ඉහල හා මධ්‍යම ධාරා ප්‍රදේශවල බොහෝ ස්ථානවලට මේ වනවිට සාමාන්‍ය වශයෙන් මි.මී.100 කට ආසන්න වර්ෂාපතනයක් ලැබී ඇත. එම වර්ෂා තත්ත්වය සහ වාරිමාර්ග දෙපාර්තමේන්තුව මගින් අත්තනගල මය ද්‍රෝණිය තුළ නඩත්තු කරනු ලබන ගංහා ජල මාපකවල ජල මට්ටම් විශ්ලේෂණය අනුව ඉදිරි පැය කිහිපය තුළ මීරිගම, අත්තනගල්ල, මහර, ගම්පහ, මිනුවන්ගොඩ, ජා ඇල, කටාන ප්‍රාදේශීය ලේකම් කොට්ඨාශවලට අයත් අත්තනගල මය සහ උරුවල් මය නිමිත වල පහත්බිම් ප්‍රදේශවල දැනට පවතින සැලකිය යුතු මට්ටමේ ගංවතුර තත්ත්වය තවදුරටත් පවතින බවටත්, සුළු වශයෙන් වර්ධනය විය හැකි බවටත් අනතුරු ඇඟවනු ලැබේ. මේ තත්ත්වය සම්බන්ධයෙන් දැඩි සැලකිල්ලකින් කටයුතු කරන ලෙස එම ප්‍රදේශවල පදිංචි මහජනතාවගෙන් සහ ප්‍රදේශ හරහා ගමන් ගන්නා වාහන පදවන්නන්ගෙන් ඉල්ලා සිටිනු ලැබේ. මේ සම්බන්ධයෙන් අවශ්‍ය පියවර ගන්නා ලෙස ආපදා කළමනාකරණ අංශ වලින් ඉල්ලා සිටිනු ලැබේ. (අවධානයෙන් සිටිය යුතු ප්‍රදේශය තවදුරටත් විශ්ලේෂණය කර ගැනීම සඳහා ඇමුණුම 01 සිතියම බලන්න).

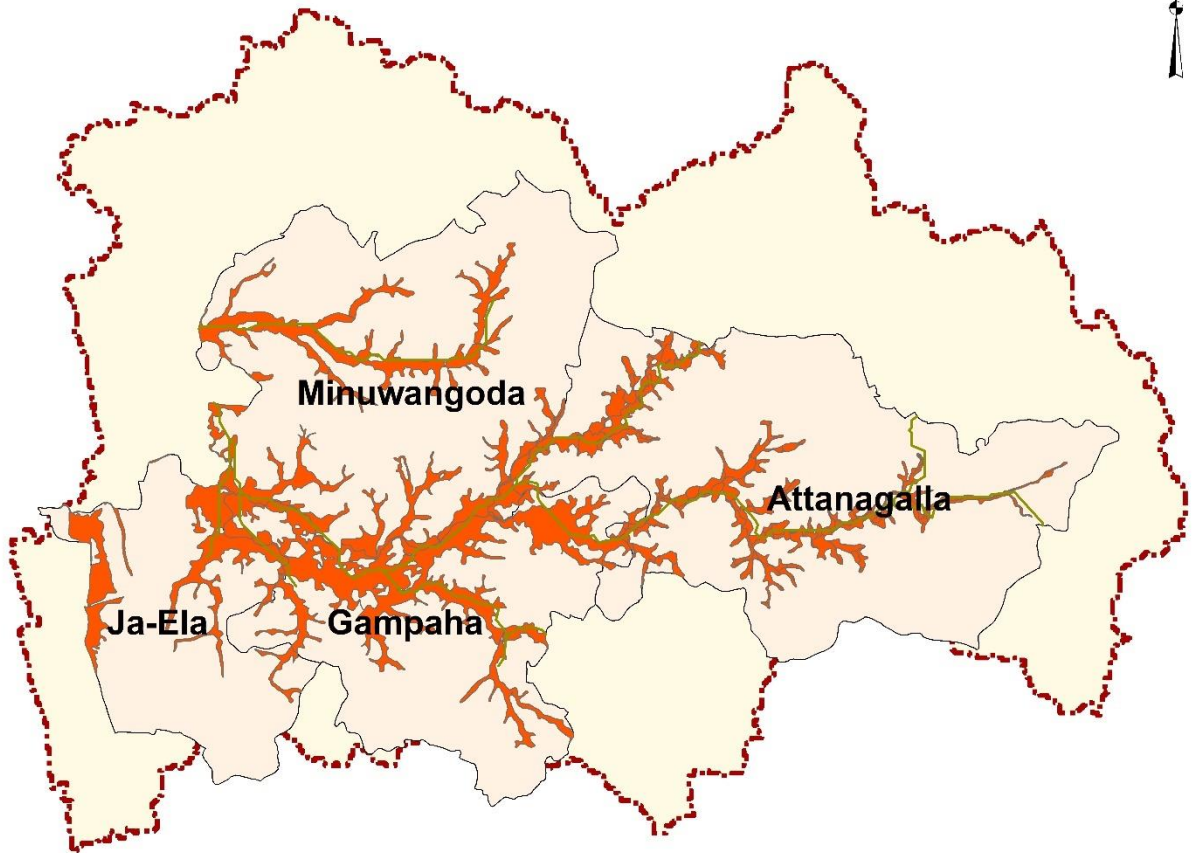
A Considerable rainfall exceeding around 100 mm has been occurred in last few hours in most of upper and middle catchment areas of Aththanagalu Oya Basin as at 12.00 midnight. By analyzing the current rainfall situation and river water levels of Hydrological Stations in Aththanagalu Oya, there is a possibility of continuing and slightly increasing current **considerable flood situation** in lowline areas of Aththanagalu Oya and Uruwal Oya valleys situated in **Mirigama, Attanagalla, Mahara, Gampaha, Minuwangoda, Ja-ela and Katana D/S Divisions**. It is requested to pay high attention in this regard by the residents in those area and vehicle drivers running through those areas. **Disaster Management Authorities are requested to take adequate precautions in this regard** (Please refer the attachment 01 for further clarifications).

  
 ඉංජි. එස්.පී.සී. සුගීශ්වර  
 වාරිමාර්ග අධ්‍යක්ෂ  
 (ජල විද්‍යා හා ආපදා කළමනාකරණ)  
 වාරිමාර්ග දෙපාර්තමේන්තුව,  
 230, බොද්ධාලෝක මාවත,  
 කොළඹ 07, ශ්‍රී ලංකාව.




ඉංජි. එස්.පී.සී. සුගීශ්වර  
වාරිමාර්ග අධ්‍යක්ෂ (ජල විද්‍යා හා ආපදා කළමනාකරණ)



# Possible Flood Prone DS Divisions in Attanagalu Oya



## Legend

-  Possible Flood Prone Area
-  Flood Prone DS Divisions
-  Attanagalu Oya Basin