



කාලගුණ විද්‍යා දෙපාර්තමේන්තුව

வளிமண்டலவியல் திணைக்களம்

Department of Meteorology

TP : 011 2686686

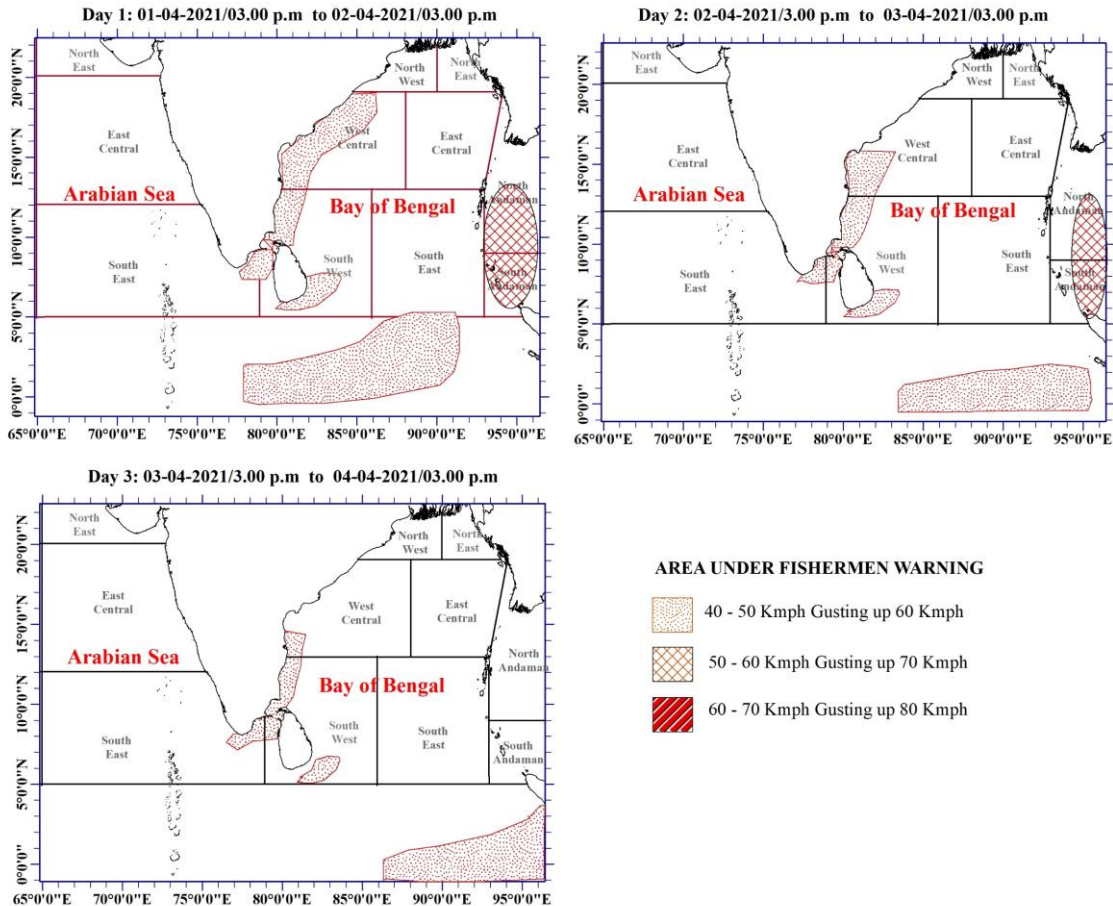
Fax : 011 2691443

E-mail : metnmc@gmail.com

Web : www.meteo.gov.lk

ධීවර ජනතාව සඳහා තද සුළං සහ රළු මුහුදු පිළිබඳව අවවාදාත්මක නිවේදනය
 ජාතික කාලගුණ විද්‍යා මධ්‍යස්ථානයේ සමුද්‍රීය කාලගුණ විද්‍යා අංශය විසින්
 2021 අප්‍රේල් මස 01 වන දින ප.ව. 03.00 ට නිකුත් කරන ලදී.

බෙංගාල බොක්ක මුහුදු ප්‍රදේශය සහ අරාබි මුහුදු සඳහා



ඉදිරි දින 3 සඳහා කාලගුණ අනාවැකිය

ගිනිකොණ දිග බෙංගාල බොක්ක මුහුදු ප්‍රදේශය ආශ්‍රිතව පහළ වායුගෝලයේ පවතින කැලඹිලි තත්ත්වය අඩු පීඩන තත්ත්වයක් දක්වා වර්ධනය වී ඇති අතර ඉදිරි පැය 12 තුළ එය තවදුරටත් එම ප්‍රදේශය තුළ ස්ථානගතව පවතිනු ඇත. ඉන්පසු එය උතුරු අන්දමන් මුහුදු ප්‍රදේශයට ගමන් කරනු ඇතැයි බලාපොරොත්තුවේ.

	සුළගේ වේගය පැ.කි.මී .(40-50), විටින් විට පැ.කි.මී.60 දක්වා. මෙම මුහුදු ප්‍රදේශ විටින් විට රළු වේ.
	සුළගේ වේගය පැ.කි.මී .(50-60), විටින් විට පැ.කි.මී.70 දක්වා. මෙම මුහුදු ප්‍රදේශ විටින් විට ඉතා රළු වේ. නාවික හා ධීවර ප්‍රජාව මේ පිළිබඳව ඉතා අවධානයෙන් කටයුතු කරන්න
	මෙම මට්ටමේ අනතුරු ඇඟවීමක් නොමැත.

වර්ෂාපතනය(මි.මී) : තරමක් තද වැසි: 50 -100, තද වැසි: 100 – 150, ඉතා තද වැසි: 150 හෝ ඊට වැඩි
 මුහුදේ ස්වභාවය : නිසල (0-5)පැ.කි.මී ,සුමට (5-15)පැ.කි.මී, සාමාන්‍ය ස්වභාවයෙන් යුතු (16-28)පැ.කි.මී, මද රළු (29-37)පැ.කි.මී, තරමක් රළු (38-46)පැ.කි.මී, රළු (47-55)පැ.කි.මී, ඉතා රළු (56-74)පැ.කි.මී, දළ රළු (75-102)පැ.කි.මී, ඉතා දළ රළු 103 පැ.කි.මී ට වැඩි.



කාලගුණ විද්‍යා දෙපාර්තමේන්තුව

வளிமண்டலவியல் திணைக்களம்

Department of Meteorology

TP : 011 2686686

Fax : 011 2691443

E-mail : metnmc@gmail.com

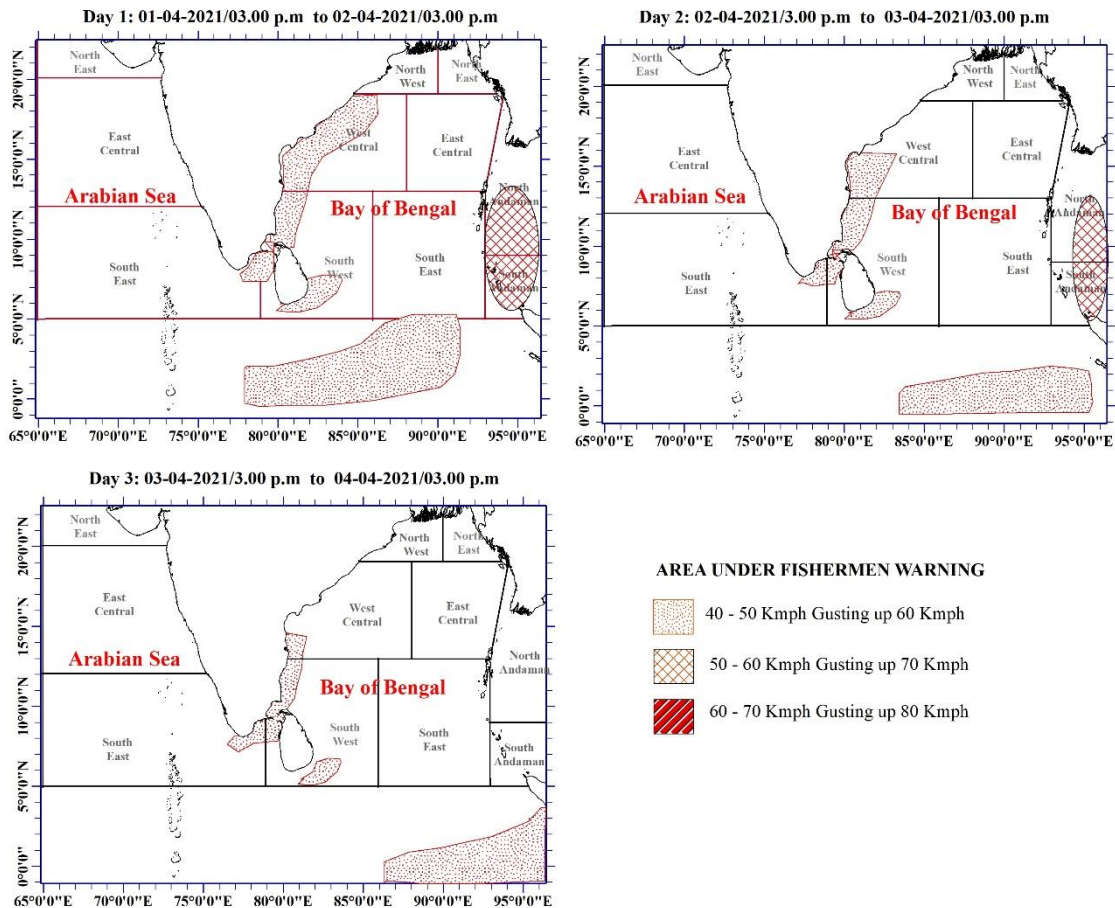
Web : www.meteo.gov.lk

FISHERMEN ADVISORY FOR STRONG WINDS AND ROUGH SEAS

Issued by Marine Forecasting Division, National Meteorological Centre




Issued at 03.00 p.m. on 01 April 2021

For the Bay of Bengal and Arabian Sea



Forecast for next three days:

The low pressure over south-east Bay of Bengal was intensified in to well-marked low-pressure area. It will persist over the same region during next 12 hours. The system is likely to move to north Andaman sea afterwards.

	Wind speed will be 40-50kmph gusting up to 60kmph. These sea areas will be rough at times
	Wind speed will be 50-60kmph gusting up to 70kmph. These sea areas will be very rough. Naval and fishing communities are request to be vigilant.
	No warning for this category

වර්ෂාපතනය(මි.මී) : තරමක් තද වැසි: 50 -100, තද වැසි: 100 – 150, ඉතා තද වැසි: 150 හෝ ඊට වැඩි
 මුහුදේ ස්වභාවය : නිසල (0-5)පැ.කි.මී, සුමට (5-15)පැ.කි.මී, සාමාන්‍ය ස්වභාවයෙන් යුතු (16-28)පැ.කි.මී, මද
 රළු (29-37)පැ.කි.මී, තරමක් රළු (38-46)පැ.කි.මී, රළු (47-55)පැ.කි.මී, ඉතා රළු (56-74)පැ.කි.මී, දළ රළු (75-
 102)පැ.කි.මී, ඉතා දළ රළු 103 පැ.කි.මී ට වැඩි.