



වාරිමාර්. දෙපාර්තමේන්තුව  
 நீர்ப்பாசனத் திணைக்களம்  
**IRRIGATION DEPARTMENT**  
 (HYDROLOGY DIVISION)



වාරිමාර්. අධ්‍යක්ෂ  
 நீர்ப்பாசனத் திணைக்களம்  
 Director of Irrigation } 011-2581636

පැකි  
 Fax } 011-2591125

230, නැ.පො. 1138, බෝදිගොල්ල  
 முகவரி } 230, த.பெ. 1138, பொத்தாலோக்கமாவத்தை, கொழும்பு 07, இலங்கை  
 Address } 230, P.O. Box 1138, BaudhalokaMawatha, Colombo 07, Sri Lanka

දුරකතන (පොදු)  
 தொலைபேசி(பொது)  
 Telephone (General) } 011-2590145

විද්‍යුත් ලිපිනය  
 #.மெயில் முகவரி } directorhyg@gmail.com  
 E-mail Address

වෙබ් අඩවිය  
 இணையதளம் } www.irrigation.gov.lk  
 Web site

මගේ අංකය  
 எனது இல  
 My No. } DI/Hydro/103(v)

ඔබගේ අංකය  
 உமது இல  
 Your No. }

මිනිත්  
 திக  
 Date } 2021/06/03

**Time:- 10.30 AM**

2021.06.04 දින පෙ.ව. 10.00 දක්වා වලංගුවේ.  
 Valid till 10.00 AM on 04<sup>th</sup> June 2021.

ගංවතුර අනතුරු ඇඟවීමේ නිවේදන : අංක 01 වර්ණය - ඇම්බර්  
**Flood Warning Message : Number 01 Colour – Amber**

**අත්තනගල මය දෝණිය - Aththanagalu Oya Basin**

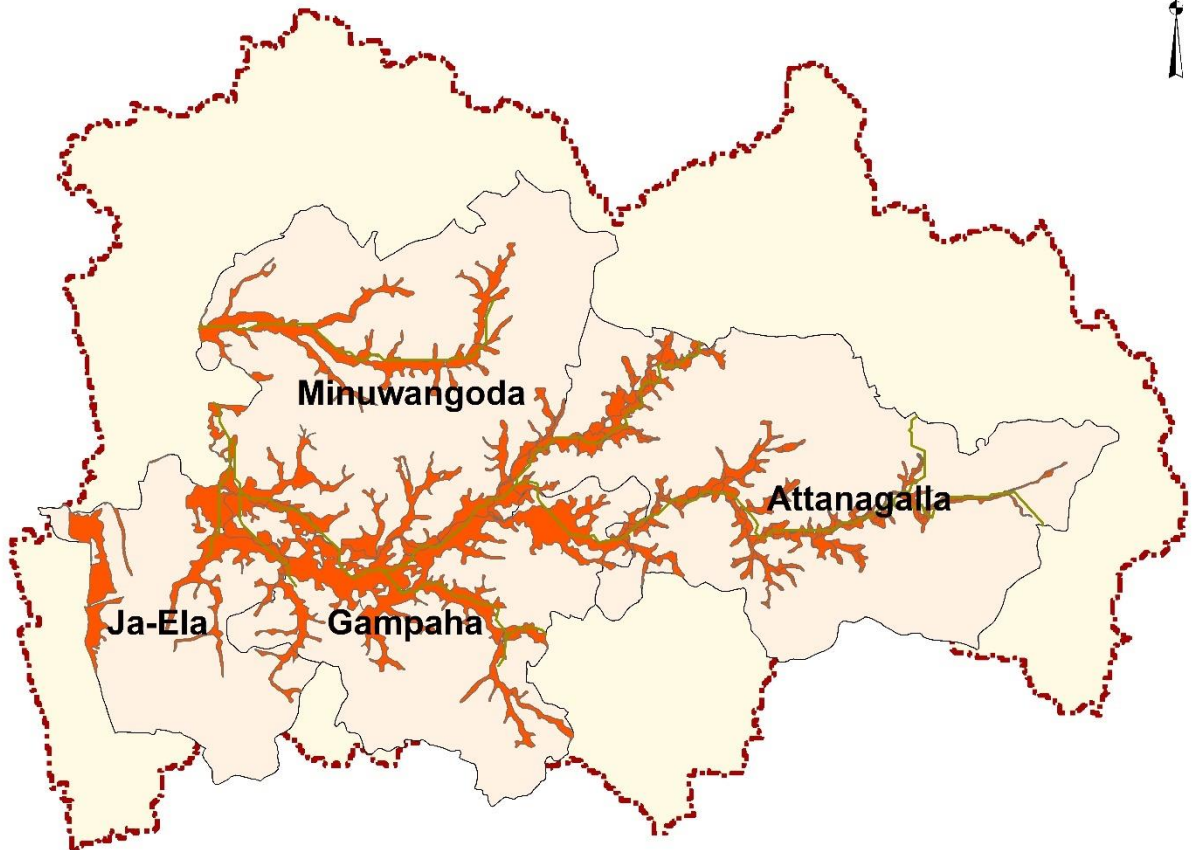
අත්තනගල මය දෝණියේ මධ්‍යම ධාරා ප්‍රදේශවල බොහෝ ස්ථානවලට මේ වනවිට සාමාන්‍ය වශයෙන් මි.මී.150 කට අධික වර්ෂාපතනයක් ලැබී ඇත. එම වර්ෂා තත්ත්වය සහ වාරිමාර්ග දෙපාර්තමේන්තුව මගින් අත්තනගල මය දෝණිය තුළ නඩත්තු කරනු ලබන ගංහා ජල මාපකවල ජල මට්ටම් (ඇමුණුම 02), විශ්ලේෂණය අනුව ඉදිරි පැය 06 ක කාලය තුළ අත්තනගල්ල, ගම්පහ, මිනුවන්ගොඩ, ජා ඇල ප්‍රාදේශීය ලේකම් කොට්ඨාශවලට අයත් අත්තනගල මය සහ උරුවල් මය නිම්න වල පහත්බිම් ප්‍රදේශවලට සැලකිය යුතු මට්ටමේ ගංවතුර තත්ත්වයක් (සුළු ගංවතුර තත්ත්වයක්) ඇතිවිය හැකි බවට අනතුරු අඟවනු ලැබේ. මේ තත්ත්වය සම්බන්ධයෙන් දැඩි සැලකිල්ලකින් කටයුතු කරන ලෙස එම ප්‍රදේශවල පදිංචි මහජනතාවගෙන් සහ ප්‍රදේශ හරහා ගමන් ගන්නා වාහන පදවන්නන්ගෙන් ඉල්ලා සිටිනු ලැබේ. මේ සම්බන්ධයෙන් අවශ්‍ය පියවර ගන්නා ලෙස ආපදා කළමනාකරණ අංශ විලීන් ඉල්ලා සිටිනු ලැබේ. (අවධානයෙන් සිටිය යුතු ප්‍රදේශය තවදුරටත් විශ්ලේෂණය කර ගැනීම සඳහා ඇමුණුම 01 සිතියම බලන්න).

A Considerable rainfall exceeding around 150 mm has been occurred in most of Middle catchment areas of Aththanagalu Oya Basin as of 9.00 AM today. By analyzing the current rainfall situation and river water levels of Hydrological Stations in Aththanagalu Oya (Attachment 02), there is a possibility of occurring a **considerable flood situation (Minor Flood)** in lowline areas of Aththanagalu Oya and Uruwal Oya valleys situated in **Attanagalla, Gampaha, Minuwangoda, and Ja-ela** D/S Divisions. It is requested to pay high attention in this regard by the residents in those area and vehicle drivers running through those areas. **Disaster Management Authorities are requested to take adequate precautions in this regard** (Please refer the attachment 01 for further clarifications).




ඉංජි. එස්.පී.සී. සුගීශ්වර  
 වාරිමාර්ග අධ්‍යක්ෂ (ජල විද්‍යා හා ආපදා කළමනාකරණ)



# Possible Flood Prone DS Divisions in Attanagalu Oya



## Legend

-  Possible Flood Prone Area
-  Flood Prone DS Divisions
-  Attanagalu Oya Basin