



**කාලගුණ විද්‍යා දෙපාර්තමේන්තුව**  
**வளிமண்டலவியல் திணைக்களம்**  
**Department of Meteorology**

TP : 011 2686686  
 Fax : 011 2691443  
 E-mail : metnmc@gmail.com  
 Web : www.meteo.gov.lk

නිවේදන අංකය : 03  
 වර්ණය : ඇම්බර්

WW/O/20/08/01/03

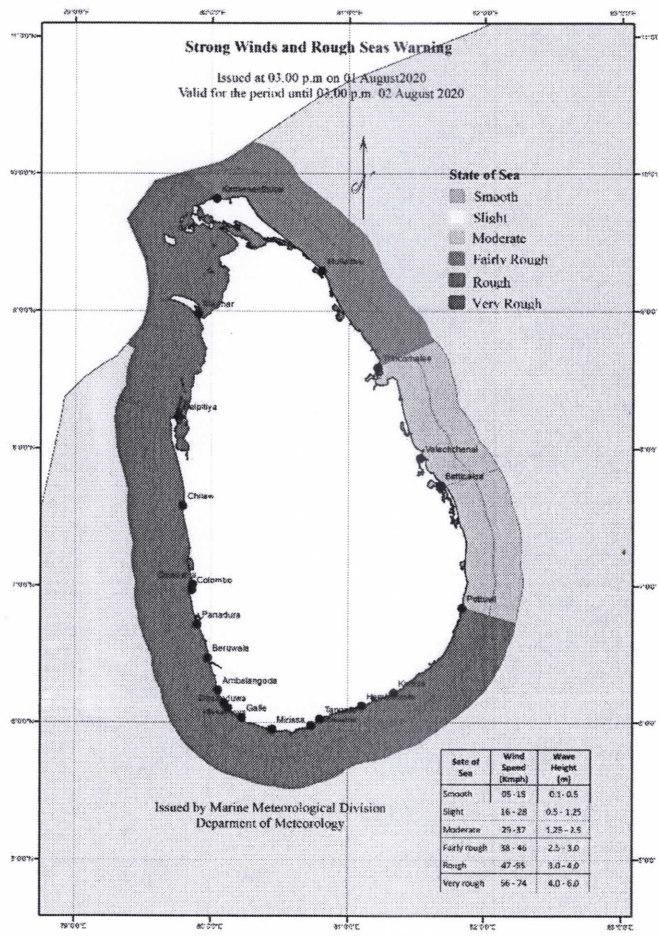
**කද සුළං සහ රළු මුහුදු පිළිබඳව අවවාදාත්මක නිවේදනය**  
 කාලගුණ විද්‍යා දෙපාර්තමේන්තුවේ, ස්වභාවික විපත් පිළිබඳ පූර්ව අනතුරු ඇඟවීමේ මධ්‍යස්ථානය විසින්  
 2020 අගෝස්තු මස 02 වන දින ප.ව. 03.00 වන තෙක් වලංගු වන පරිදි  
 2020 අගෝස්තු මස 01 වන දින ප.ව. 03.00 ට නිකුත් කරන ලදී.

**කන්කසන්තුරය සිට මන්නාරම, කොළඹ, ගාල්ල සහ හම්බන්තොට හරහා පොතු විල් දක්වා වන මුහුදු ප්‍රදේශ සඳහා**

**සැලකිලිමත් වන්න!**

කන්කසන්තුරය සිට මන්නාරම, කොළඹ, ගාල්ල සහ හම්බන්තොට හරහා පොතු විල් දක්වා වන මුහුදු ප්‍රදේශවල සුළගේ වේගය විටින් විට පැ.කි.මී. 60-65 දක්වා වැඩි වීමේ ඉහළ හැකියාවක් පවතින අතර මෙම මුහුදු ප්‍රදේශ විටින් විට රළු වේ.

නාවුක සහ ධීවර ප්‍රජාව මේ පිළිබඳව ඉතා අවධානයෙන් කටයුතු කරන ලෙස ඉල්ලා සිටිනු ලැබේ.



වර්ෂාපතනය(මි.මී) : තරමක් කද වැසි: 50-100, කද වැසි: 100-150, ඉතා කද වැසි: 150 හෝ ඊට වැඩි  
 මුහුදේ ජවතාවය : නිසල (0-5)පැ.කි.මී, සුමට (5-15)පැ.කි.මී, සාමාන්‍ය ජවතාවයෙන් යුතු (16-28)පැ.කි.මී, මද රළු (29-37)පැ.කි.මී, තරමක් රළු (38-46)පැ.කි.මී, රළු (47-55)පැ.කි.මී, ඉතා රළු (56-74)පැ.කි.මී, දළ රළු (75-102)පැ.කි.මී, ඉතා දළ රළු 103 පැ.කි.මී ට වැඩි.



කාලගුණ විද්‍යා දෙපාර්තමේන්තුව  
வளிமண்டலவியல் திணைக்களம்  
Department of Meteorology

TP : 011 2686686  
Fax : 011 2691443  
E-mail : metnmc@gmail.com  
Web : www.meteo.gov.lk

Bulletin No: 03  
COLOR: Amber

WW/O/20/08/01/03

## Advisory of Strong Winds and Rough Sea areas

Issued by the Natural Hazards Early Warning Centre

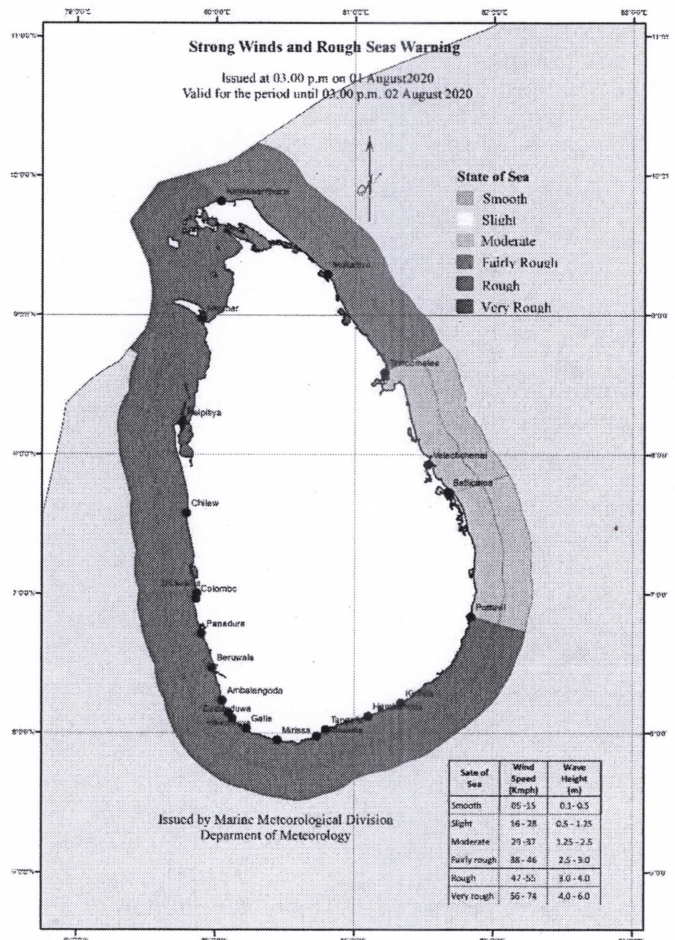
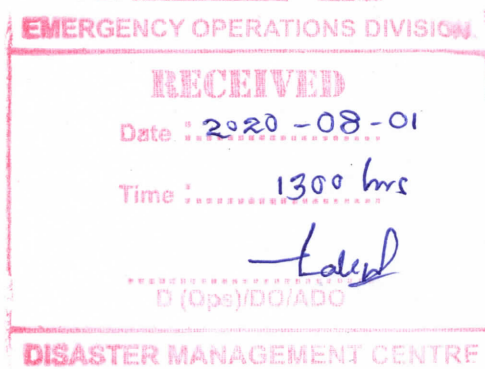
At 03.00 p.m. 01 August 2020 for the period until 03.00 p.m. 02 August 2020

**For the Sea areas extending from Kankasanturai to Pottuvil via Mannar, Colombo, Galle and Hambantota.**

### PLEASE BE AWARE

There is a high possibility to increase the wind speed up to (60-65) kmph in the sea area off the coast extending from Kankasanturai to Pottuvil via Mannar, Colombo, Galle and Hambantota. The mentioned sea areas can be rough at times.

Naval and Fishing communities are requested to be vigilant in this regards.



වර්ෂාපතනය(මි.මී) : නරමක් නද වැසි: 50 -100, නද වැසි: 100 – 150, ඉතා නද වැසි: 150 හෝ ඊට වැඩි  
මුහුදේ ජවතාවය : කිසල (0-5)පැ.කි.මී, සුමට (5-15)පැ.කි.මී, සාමාන්‍ය ජවතාවයෙන් යුතු (16-28)පැ.කි.මී, මිද  
රළ (29-37)පැ.කි.මී, නරමක් රළ (38-46)පැ.කි.මී, රළ (47-55)පැ.කි.මී, ඉතා රළ (56-74)පැ.කි.මී, දළ රළ (75-  
102)පැ.කි.මී, ඉතා දළ රළ 103 පැ.කි.මී ට වැඩි.