



කාලගුණ විද්‍යා දෙපාර්තමේන්තුව

வளிமண்டலவியல் திணைக்களம்

Department of Meteorology

TP : 011 2686686

Fax : 011 2691443

E-mail : metnmc@gmail.com

Web : www.meteo.gov.lk

නිවේදන අංකය : 01

WW/O/22/12/05/01

වර්ණය : ඇම්බර්

තද සුළං සහ මුහුදු රළවීම පිළිබඳ අවවාදාත්මක නිවේදනය

කාලගුණ විද්‍යා දෙපාර්තමේන්තුවේ, ස්වභාවික විපත් පිළිබඳ පූර්ව අනතුරු ඇඟවීමේ මධ්‍යස්ථානය විසින්

2022 දෙසැම්බර් මස 06 දින ප.ව.3.00 තෙක් වලංගු වන පරිදි

2022 දෙසැම්බර් මස 05 දින ප.ව.3.00 ට නිකුත් කරන ලදී.

මන්නාරම සිට කන්කසන්තුරය, ත්‍රිකුණාමලය සහ මඩකලපුව හරහා පොතුච්ඡේ දක්වා වෙරළට ඔබ්බෙන් වන ගැඹුරු සහ නොගැඹුරු මුහුදු ප්‍රදේශ සහ ගිනිකොණ දිග සහ නිරිතදිග බෙංගාල බොක්ක සඳහා

සැලකිලිමත් වන්න!

දකුණු අන්දමන් සාගරය සහ ඊට යාබද ගිනිකොණ දිග බෙංගාල බොක්ක ආශ්‍රිතව පවතින අඩු පීඩන කලාපය දෙසැම්බර් මස 06 වන දින වන විට පීඩන අවපාතයක් දක්වා වර්ධනය වී, බටහිරට බරව වයඹ දෙසට ගමන් කරමින් ශ්‍රී ලංකාවේ උතුරු වෙරළට ආසන්නව ගමන් කරමින් ක්‍රමයෙන් සුළි කුණාටුවක් බවට වර්ධනය වී නිරිත දිග බෙංගාල බොක්ක හරහා දෙසැම්බර් 08 වන දා වන විට තම්ලේනාඩු වෙරළ තීරයට ලගා වනු ඇතැයි අපේක්ෂා කෙරේ.

ඉදිරි දින 4 තුළ අපේක්ෂා කළ හැකි කාලගුණික තත්ත්වයන් පහත වගුවෙන් දැක්වේ.

දිනය	සුළගේ වේගය	මුහුදේ ස්වභාවය	වැසි තත්ත්වය
2022 දෙසැම්බර් 06	පැ.කි.මී. (30-40), විටින් විට පැ.කි.මී. 55 පමණ දක්වා වැඩි විය හැක.	තරමක් රළ සිට රළ දක්වා	තැනින් තැන වැසි හෝ ගිගුරුම් සහිත වැසි ඇතිවේ.
2022 දෙසැම්බර් 07	පැ.කි.මී. (50-60), විටින් විට පැ.කි.මී. (70-80) පමණ දක්වා වැඩි විය හැක.	ඉතා රළ	විටින් විට වැසි හෝ ගිගුරුම් සහිත වැසි ඇතිවේ.
2022 දෙසැම්බර් 08	පැ.කි.මී. (50-70), විටින් විට පැ.කි.මී. (80-90) පමණ දක්වා වැඩි විය හැක.	ඉතා රළ සිට දළ රළ	විටින් විට වැසි හෝ ගිගුරුම් සහිත වැසි ඇතිවේ.
2022 දෙසැම්බර් 09	පැ.කි.මී. (40-50), විටින් විට පැ.කි.මී. (60-70) පමණ දක්වා වැඩි විය හැක.	රළ සිට ඉතා රළ	තැනින් තැන වැසි හෝ ගිගුරුම් සහිත වැසි ඇතිවේ.

අනුගමනය කළ යුතු ක්‍රියාමාර්ග:

- මන්නාරම සිට කන්කසන්තුරය ත්‍රිකුණාමලය සහ මඩකලපුව හරහා පොතුච්ඡේ දක්වා වෙරළට ඔබ්බෙන් වන ගැඹුරු සහ නොගැඹුරු මුහුදු ප්‍රදේශ වලට සහ නිරිතදිග බෙංගාල බොක්ක මුහුදු ප්‍රදේශ වලට 2022 දෙසැම්බර් 06 වන දින දහවල් 12.00 සිට නැවත දැනුම්දෙන තෙක් යාත්‍රා නොකරන ලෙස ධීවර සහ නාවික ප්‍රජාවන්ට දැනුම්දෙනු ලැබේ.
- ගිනිකොණ දිග බෙංගාල බොක්ක මුහුදු ප්‍රදේශයට නැවත දැනුම්දෙන තෙක් යාත්‍රා නොකරන ලෙස ධීවර සහ නාවික ප්‍රජාවන්ට දැනුම්දෙනු ලැබේ.
- දැනට මෙම මුහුදු ප්‍රදේශ වල ධීවර කටයුතුවල යෙදී සිටින පිරිස වහාම ගොඩ බිමට හෝ ආරක්ෂිත ස්ථානයක් වෙත පැමිණෙන ලෙසට දන්වා සිටිනු ලැබේ.
- කාලගුණ විද්‍යා දෙපාර්තමේන්තුව මගින් මේ සම්බන්ධව නිකුත් කරන ඉදිරි නිවේදන පිළිබඳ සිය අවධානය යොමු කරන ලෙස ධීවර හා නාවික ප්‍රජාවගෙන් ඉල්ලා සිටිනු ලැබේ.



කාලගුණ විද්‍යා දෙපාර්තමේන්තුව

வளிமண்டலவியல் திணைக்களம்

Department of Meteorology

TP : 011 2686686

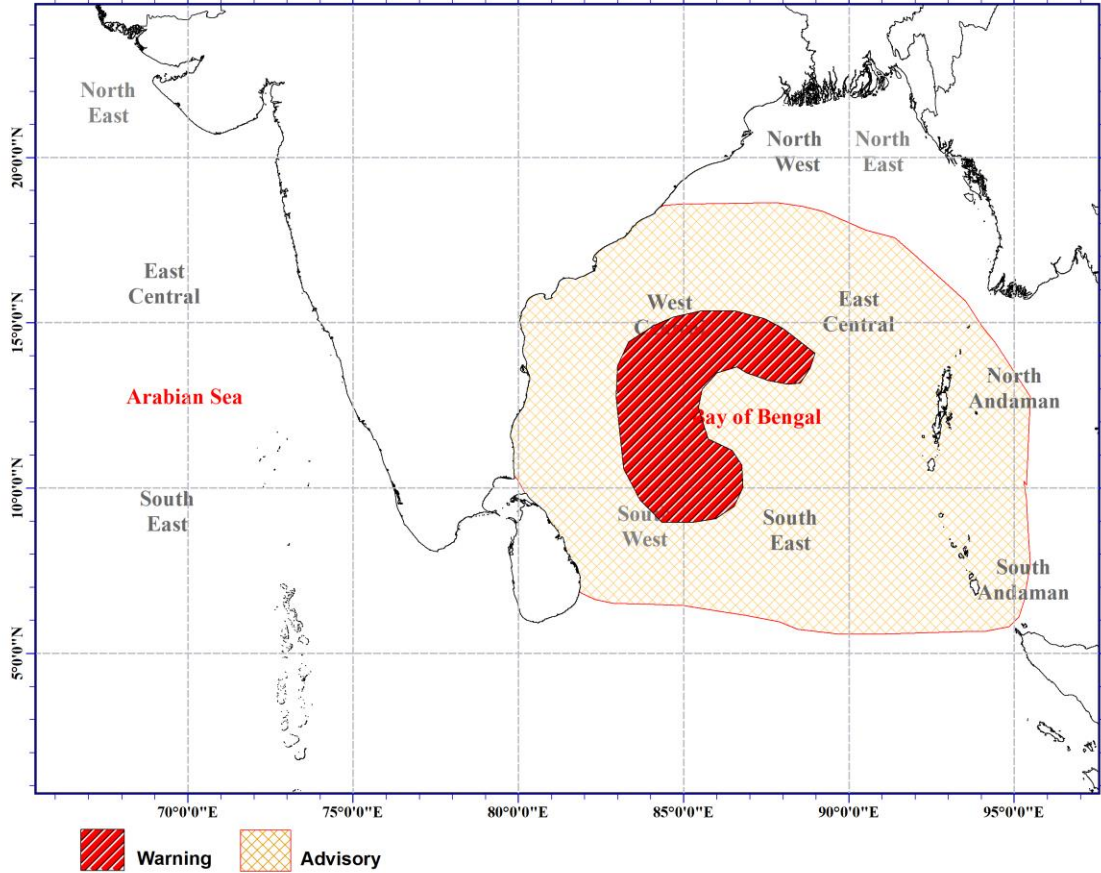
Fax : 011 2691443

E-mail : metnmc@gmail.com

Web : www.meteo.gov.lk

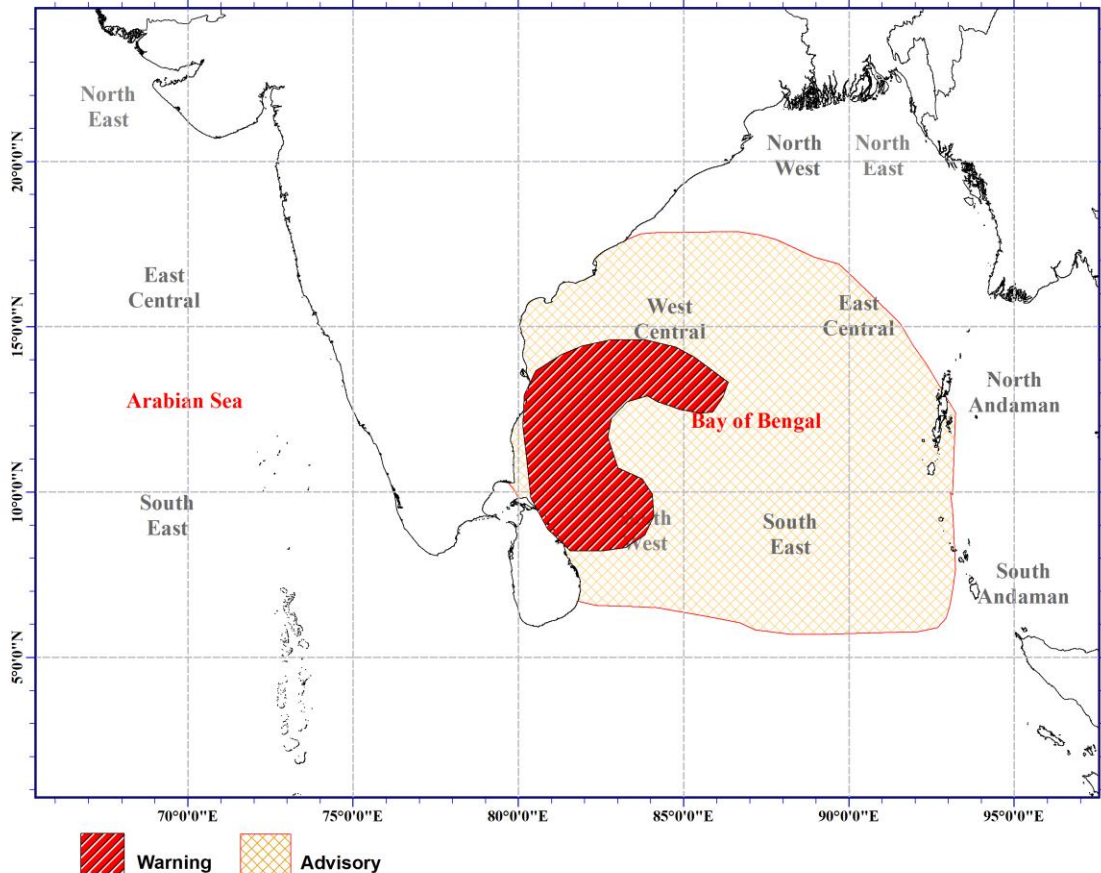
2022 දෙසැම්බර් මස 05 වනදා සවස 3.00 සිට ඉදිරි පැය 24 සඳහා

Advisory for Fishing and Naval Communities
issued at 03.00 p.m. on 05 December 2022, valid for next 24 hours



2022 දෙසැම්බර් මස 06 වනදා සවස 3.00 සිට ඉදිරි පැය 24 සඳහා

Advisory for Fishing and Naval Communities
issued at 03.00 p.m. on 06 December 2022, valid for next 24 hours



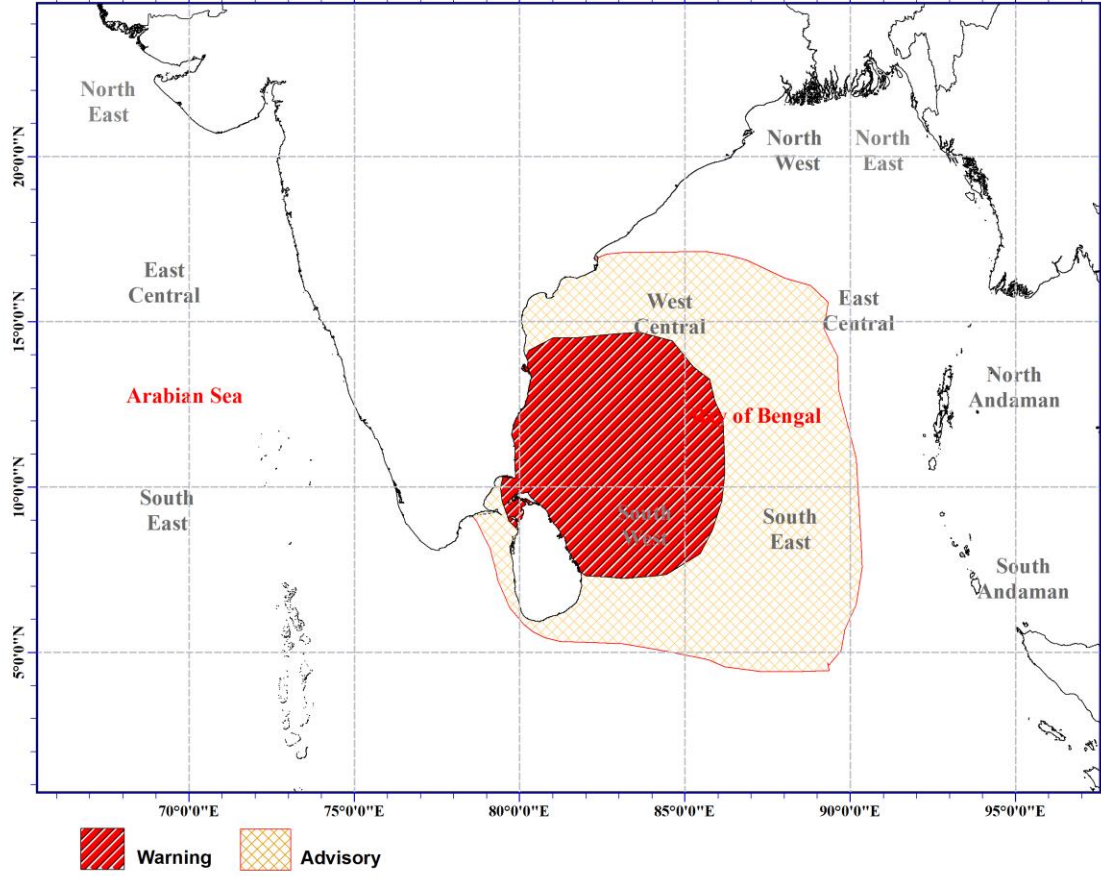


කාලගුණ විද්‍යා දෙපාර්තමේන්තුව
வளிமண்டலவியல் திணைக்களம்
Department of Meteorology

TP : 011 2686686
Fax : 011 2691443
E-mail : metnmc@gmail.com
Web : www.meteo.gov.lk

2022 දෙසැම්බර් මස 07 වනදා සවස 3.00 සිට ඉදිරි පැය 24 සඳහා

Advisory for Fishing and Naval Communities
issued at 03.00 p.m. on 07 December 2022, valid for next 24 hours





කාලගුණ විද්‍යා දෙපාර්තමේන්තුව

வளிமண்டலவியல் திணைக்களம்

Department of Meteorology

TP : 011 2686686

Fax : 011 2691443

E-mail : metnmc@gmail.com

Web : www.meteo.gov.lk

Bulletin No: 01

WW/O/22/12/05/01

COLOR: **Amber**

Advisory for strong winds and rough seas.

Issued by the Natural Hazards Early Warning Centre

Issued at 3.00 p.m. 05 December 2022, valid until 3.00 p.m. 06 December 2022

For deep and shallow sea areas from Mannar to Pottuvil via Kankasanturai, Trincomalee & Batticaloa and Southeast & Southwest Bay of Bengal.

PLEASE BE AWARE!

The low-pressure area in the south Andaman Sea and adjoining southeast Bay of Bengal is very likely to intensify into a depression over South-East Bay of Bengal by 06 December and move west-northwestwards. It will intensify further gradually into a Cyclonic Storm and reach Southwest Bay of Bengal near north Tamil Nadu coasts by 08th December.

Expected weather for next 4 days.

Date	Wind along north-east coast of Sri Lanka	Sea Condition	Weather
2022 December 06	(30-40) kmph gusting up to 55kmph	Fairly rough to rough	Showers or thundershowers at several places
2022 December 07	(50-60) kmph gusting up to (70-80) kmph	Very rough	Continuous showers or thundershowers at most places
2022 December 08	(50-70) kmph gusting up to (80-90) kmph	Very rough to High	Continuous showers or thundershowers at most places
2022 December 09	(40-50) kmph gusting up to (60-70) kmph	Rough to very rough	Showers or thundershowers at several places

Actions Required:

- Naval and fishing communities are advised not to venture into the deep and shallow sea areas off the coast extending from Mannar to Pottuvil via Kankasanturai Trincomalee & Batticaloa and Southwest Bay of Bengal from 12.00 noon on 06 December 2022 until further notice.
- Naval and fishing communities are advised not to venture into southeast Bay of Bengal sea area immediately.
- Those who are out at aforementioned sea regions are advised to return to coasts or move to safer areas.
- Fishing and naval community are requested to be attentive to future forecasts issued by the Department of Meteorology in this regard.



කාලගුණ විද්‍යා දෙපාර්තමේන්තුව

வளிமண்டலவியல் திணைக்களம்

Department of Meteorology

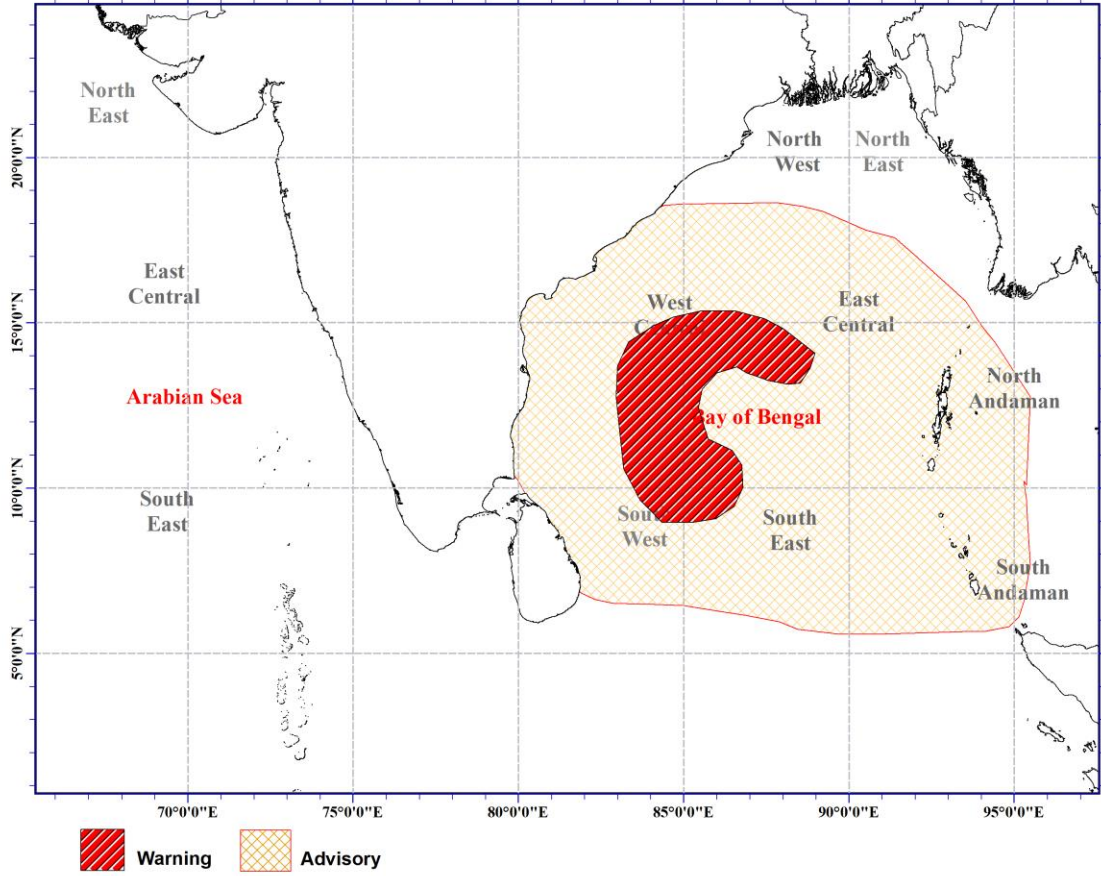
TP : 011 2686686

Fax : 011 2691443

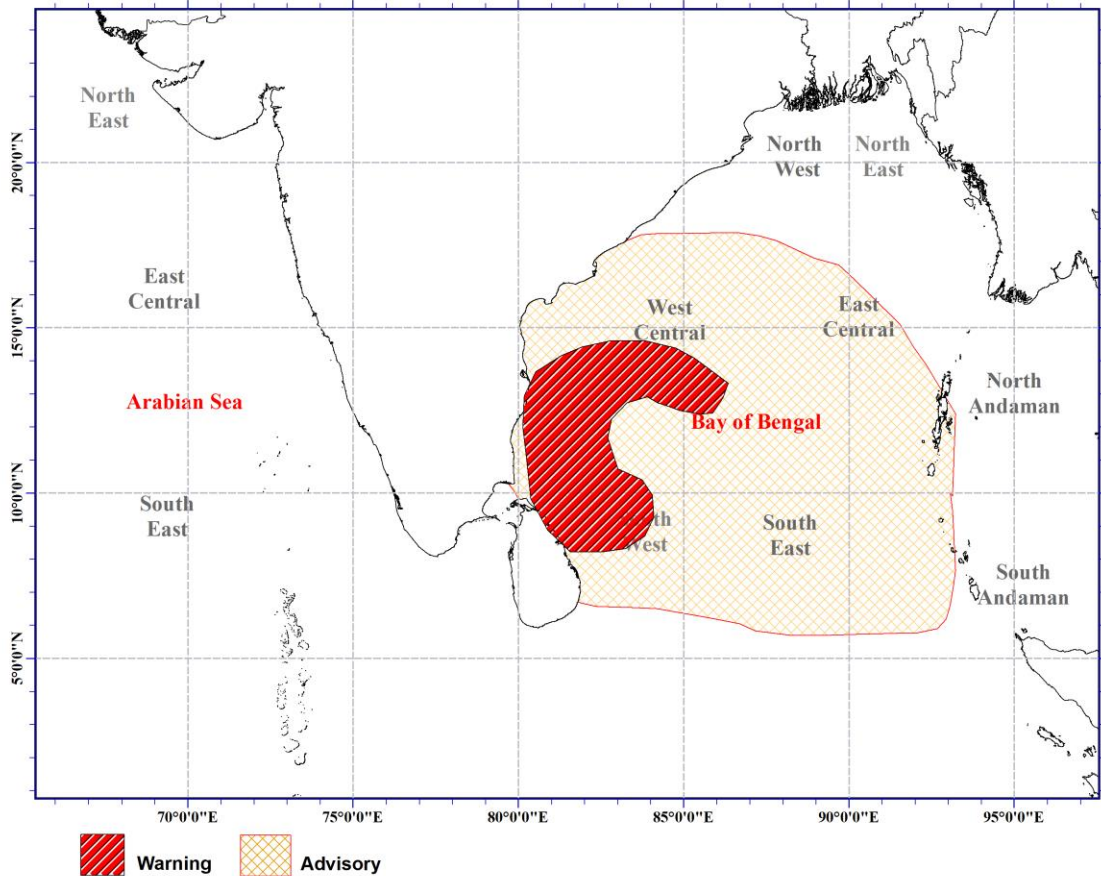
E-mail : metnmc@gmail.com

Web : www.meteo.gov.lk

Advisory for Fishing and Naval Communities
issued at 03.00 p.m. on 05 December 2022, valid for next 24 hours



Advisory for Fishing and Naval Communities
issued at 03.00 p.m. on 06 December 2022, valid for next 24 hours





කාලගුණ විද්‍යා දෙපාර්තමේන්තුව

வளிமண்டலவியல் திணைக்களம்

Department of Meteorology

TP : 011 2686686

Fax : 011 2691443

E-mail : metnmc@gmail.com

Web : www.meteo.gov.lk

Advisory for Fishing and Naval Communities
issued at 03.00 p.m. on 07 December 2022, valid for next 24 hours

