



කාලගුණ විද්‍යා දෙපාර්තමේන්තුව

வளிமண்டலவியல் திணைக்களம்

Department of Meteorology

TP : 011 2686686

Fax : 011 2691443

E-mail : metnmc@gmail.com

Web : www.meteo.gov.lk

නිවේදන අංකය : 06

WW/O/23/06/10/01

වර්ණය : ඇම්බර්

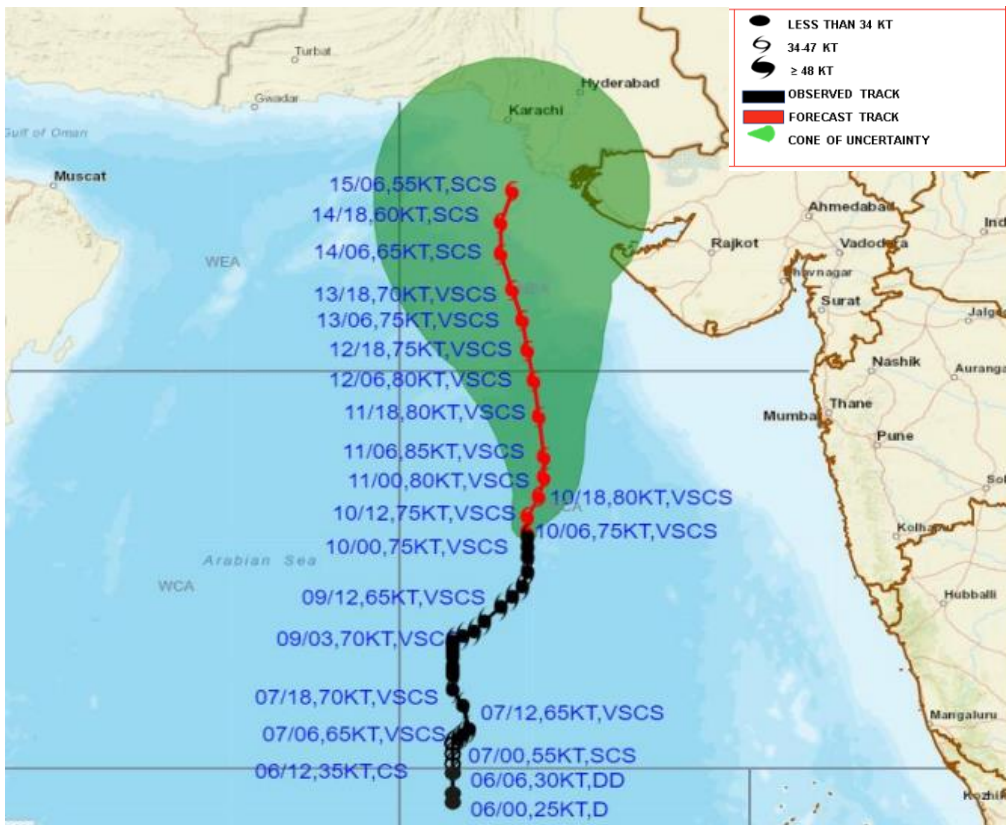
ගිනිකොණදිග අරාබි මුහුදු ප්‍රදේශයේ පවතින ඉතා වණ්ඩ “බිපොර්පෝයි” සුළිකුණාටුව පිලිබඳ අවවාදාත්මක නිවේදනය

කාලගුණ විද්‍යා දෙපාර්තමේන්තුවේ, ස්වභාවික විපත් පිලිබඳ පූර්ව අනතුරු ඇඟවීමේ මධ්‍යස්ථානය විසින් 2023 ජූනි මස 11 දින ප.ව. 05.30 තෙක් වලංගු වන පරිදි, 2023 ජූනි මස 10 දින ප.ව. 05.30ට නිකුත් කරන ලදී.

අරාබි මුහුදේ ගැඹුරු මුහුදු ප්‍රදේශවල යාත්‍රා කරන බහු-දින ධීවර යාත්‍රා සඳහා.

සැලකිලිමත් වන්න!

මධ්‍යම අරාබි මුහුදු ප්‍රදේශයේ පවතින "බිපොර්පෝයි" ඉතා වණ්ඩ සුළිකුණාටුව 2023-06-10 දින පැය 1130 වනවිට උතුරු අක්ෂාංශ 16.8ත් නැගෙනහිර දේශාංශ 67.4ත් ආශ්‍රිතව ස්ථානගතව පැවතුනි. එය ඉදිරි පැය 24 තුළ ක්‍රමයෙන් තවත් කීවු වන අතර උතුරට බරව ඊසාන දෙසට ආසන්නව ගමන් කරනු ඇත.



Expected path of the cyclone (Source: RSMC-India)

ඉදිරි පැය 24 තුළ මෙම පද්ධතියේ බලපෑම හේතුවෙන් උතුරු අක්ෂාංශ 10 ත් 20 ත් සහ නැගෙනහිර දේශාංශ 62 සහ 72 ත් අතර මුහුදු ප්‍රදේශවල සුළගේ වේගය පැ.කි.මී. (140-150) පමණ වන අතර විටින් විට පැ.කි.මී. (160-170) පමණ දක්වා වැඩිවිය හැක.

ඉහත කී මුහුදු ප්‍රදේශ දළ රළු වන අතර විටින් විට ඉතා දළ රළු වේ. එසේම, තද වැසි හෝ ගිගුරුම් සහිත වැසිද ඇතිවිය හැක.

වර්ෂාපතනය(මි.මී) : තරමක් තද වැසි: 50 -100, තද වැසි: 100 – 150, ඉතා තද වැසි: 150 හෝ ඊට වැඩි



කාලගුණ විද්‍යා දෙපාර්තමේන්තුව

வளிமண்டலவியல் திணைக்களம்

Department of Meteorology

TP : 011 2686686

Fax : 011 2691443

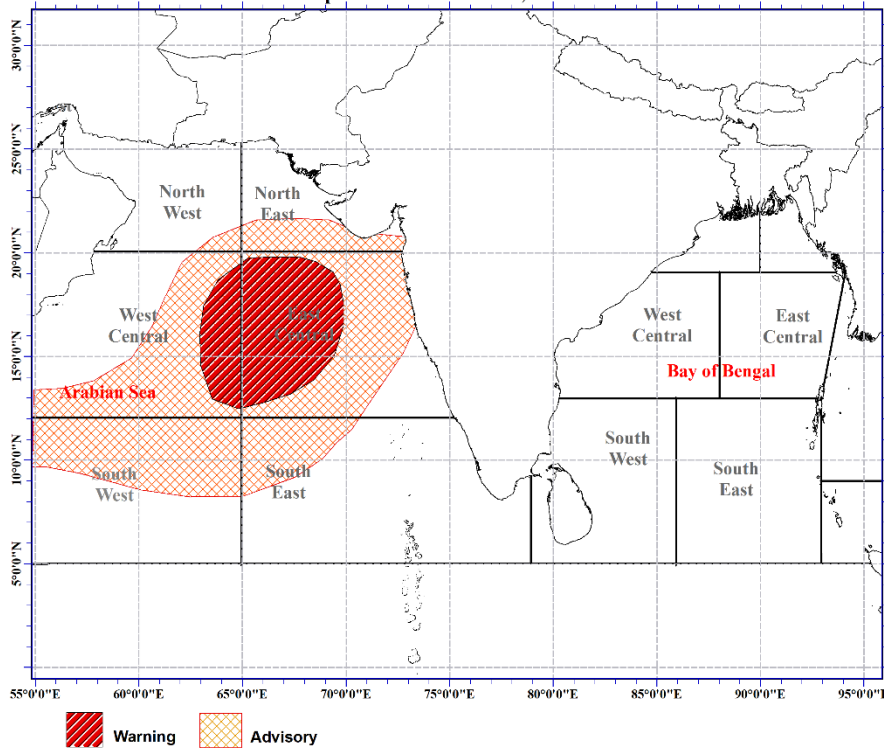
E-mail : metnmc@gmail.com

Web : www.meteo.gov.lk

පද්ධතියේ පුරෝකථන මාර්ගය සහ පද්ධතියේ නිව්‍යාවය

දිනය/වේලාව (ශ්‍රී ලංකා පැය)	ස්ථානය (උතුරු අක්ෂාංශ °N නැගෙනහිර දේශාංශ °E)	උපරිම සුළගේ වේගය (පැයට කි. මී.)	කැළඹිලි ස්වභාවය
10.06.23/1730	17.1/67.4	135-145 විටින් විට 160 දක්වා	ඉතා වණ්ඩ සුළි කුණාටුවක්
10.06.23/2330	17.5/67.6	140-150 විටින් විට 165 දක්වා	ඉතා වණ්ඩ සුළි කුණාටුවක්
11.06.23/0530	17.9/67.7	145-155 විටින් විට 170 දක්වා	ඉතා වණ්ඩ සුළි කුණාටුවක්
11.06.23/1130	18.3/67.7	155-165 විටින් විට 180 දක්වා	ඉතා වණ්ඩ සුළි කුණාටුවක්
11.06.23/2330	19.1/67.6	145-155 විටින් විට 170 දක්වා	ඉතා වණ්ඩ සුළි කුණාටුවක්
12.06.23/1130	19.8/67.5	140-150 විටින් විට 165 දක්වා	ඉතා වණ්ඩ සුළි කුණාටුවක්

Advisory for Fishing and Naval Communities
issued at 5.30 p.m. on 10 June 2023, valid for next 24 hours



අනුගමනය කල යුතු ක්‍රියාමාර්ග:

- උතුරු අක්ෂාංශ 10 - 20 ක් අතර සහ නැගෙනහිර දේශාංශ 62 - 72 ක් අතර මුහුදු ප්‍රදේශයට නැවත දැනුම් දෙන තුරු යාත්‍රා නොකරන ලෙස ධීවර සහ නාවික ප්‍රජාවන්ට දැනුම්දෙනු ලැබේ.
- දැනට මෙම මුහුදු ප්‍රදේශ වල ධීවර කටයුතුවල යෙදී සිටින පිරිස වහාම ගොඩ බිමට හෝ ආරක්ෂිත ස්ථානයක් වෙත පැමිණෙන ලෙසට දන්වා සිටිනු ලැබේ.
- කාලගුණ විද්‍යා දෙපාර්තමේන්තුව මගින් මේ සම්බන්ධව නිකුත් කරන ඉදිරි නිවේදන පිළිබඳ සිය අවධානය යොමු කරන ලෙස ධීවර හා නාවික ප්‍රජාවගෙන් ඉල්ලා සිටිනු ලැබේ.



කාලගුණ විද්‍යා දෙපාර්තමේන්තුව

வளிமண்டலவியல் திணைக்களம்

Department of Meteorology

TP : 011 2686686

Fax : 011 2691443

E-mail : metnmc@gmail.com

Web : www.meteo.gov.lk

Bulletin No: 06

WW/O/23/06/10/01

COLOR: **Amber**

Advisory for Very Severe Cyclonic Storm “Biparjoy” over East-Central Arabian Sea

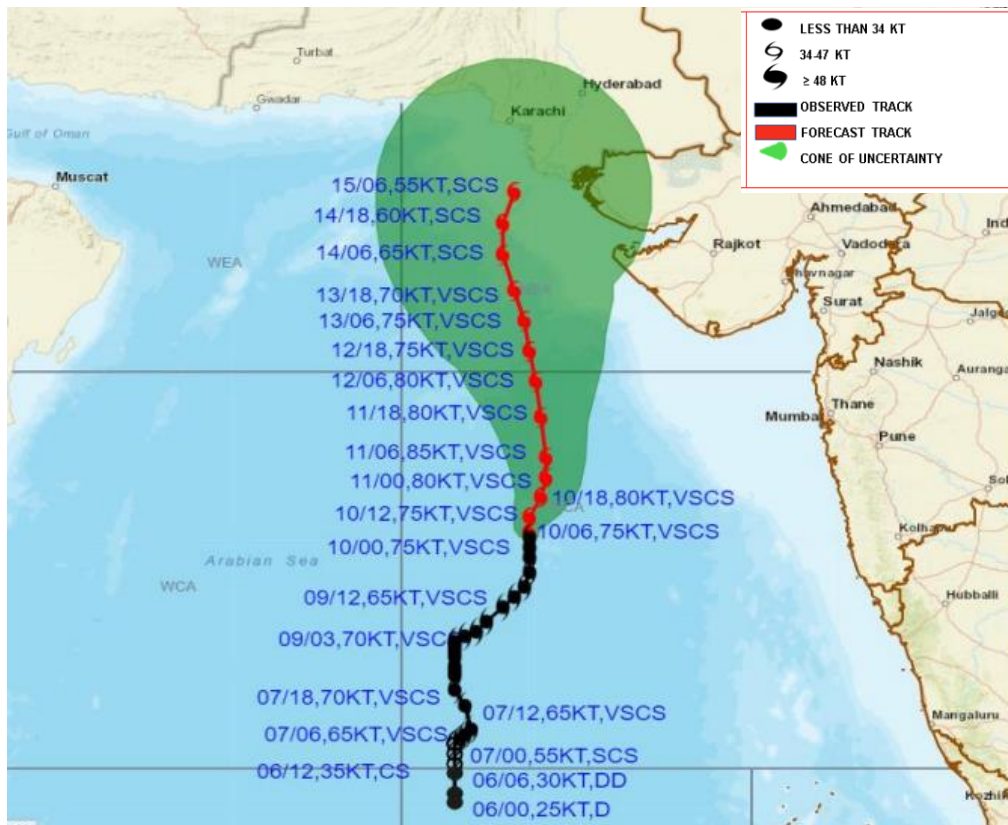
Issued by the Natural Hazards Early Warning Centre

Issued at 05.30 p.m. 10 June 2023. Valid until 05.30 p.m. 11 June 2023

For Multi-day boats in the Deep Arabian Sea

PLEASE BE AWARE!

The very severe cyclonic storm “BIPARJOY” (pronounced as “BIPORJOY”) over East-Central Arabian Sea was located at 1130 hours of 10th June, 2023 near latitude 16.8°N and longitude 67.4°E. It would intensify further and move nearly north northeastwards during next 24 hours.



Expected path of the cyclone (Source: RSMC India)

Wind speed will be (140-150) kmph and can increase up to (160-170) kmph in sea areas bounded by (10N - 20N) and (62E – 72E) during next 24 hours due to this system.

Heavy showers or thundershowers; High, very high at times seas can also be expected in above sea areas.



කාලගුණ විද්‍යා දෙපාර්තමේන්තුව

வளிமண்டலவியல் திணைக்களம்

Department of Meteorology

TP : 011 2686686

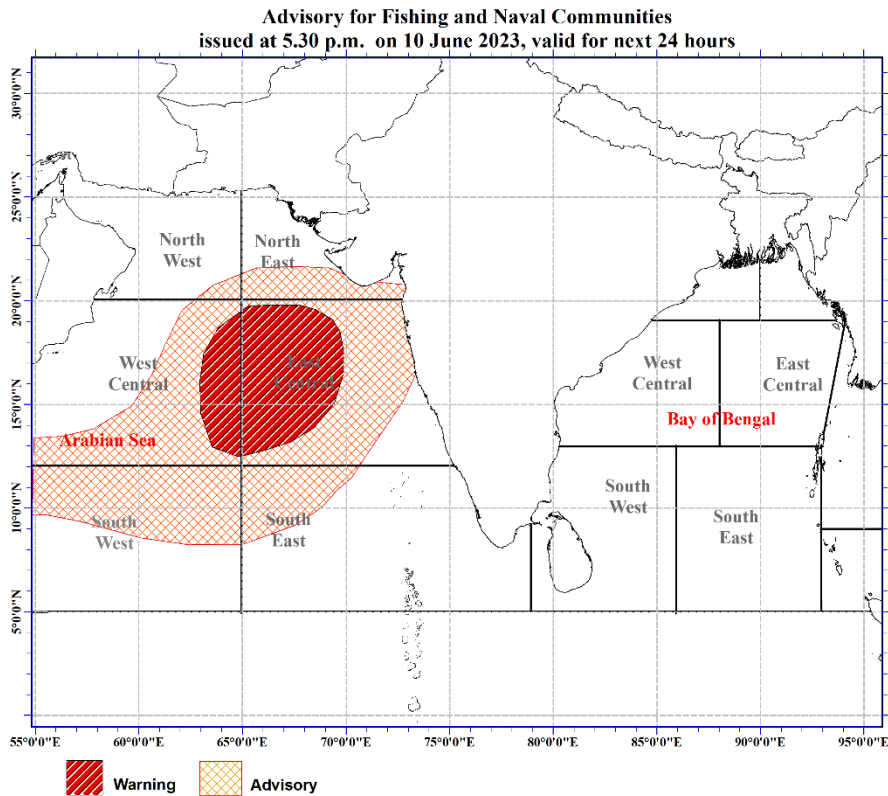
Fax : 011 2691443

E-mail : metnmc@gmail.com

Web : www.meteo.gov.lk

The forecast track and intensity of the system are given in the following table:

Date/Time (SLST) (Hrs)	Position (Lat. °N/ Long. °E)	Maximum wind speed (Kmph)	Category of cyclonic disturbance
10.06.23/1730	17.1/67.4	135-145 gusting to 160	Very Severe Cyclonic Storm
10.06.23/2330	17.5/67.6	140-150 gusting to 165	Very Severe Cyclonic Storm
11.06.23/0530	17.9/67.7	145-155 gusting to 170	Very Severe Cyclonic Storm
11.06.23/1130	18.3/67.7	155-165 gusting to 180	Very Severe Cyclonic Storm
11.06.23/2330	19.1/67.6	145-155 gusting to 170	Very Severe Cyclonic Storm
12.06.23/1130	19.8/67.5	140-150 gusting to 165	Very Severe Cyclonic Storm



Actions Required:

- Naval and fishing communities are advised not to venture into the sea areas bounded by (10N - 20N) and between (62E – 72E) until further notice.
- Those who are out at aforementioned sea regions are advised to return to coasts or moved safer areas immediately.
- Fishing and naval community are requested to be attentive to future forecasts issued by the Department of Meteorology in this regard.