



කාලගුණ විද්‍යා දෙපාර්තමේන්තුව

வளிமண்டலவியல் திணைக்களம்

Department of Meteorology

TP : 011 2686686

Fax : 011 2691443

E-mail : metnmc@gmail.com

Web : www.meteo.gov.lk

නිවේදන අංකය : 09

WW/O/23/06/13/01

වර්ණය : ඇම්බර්

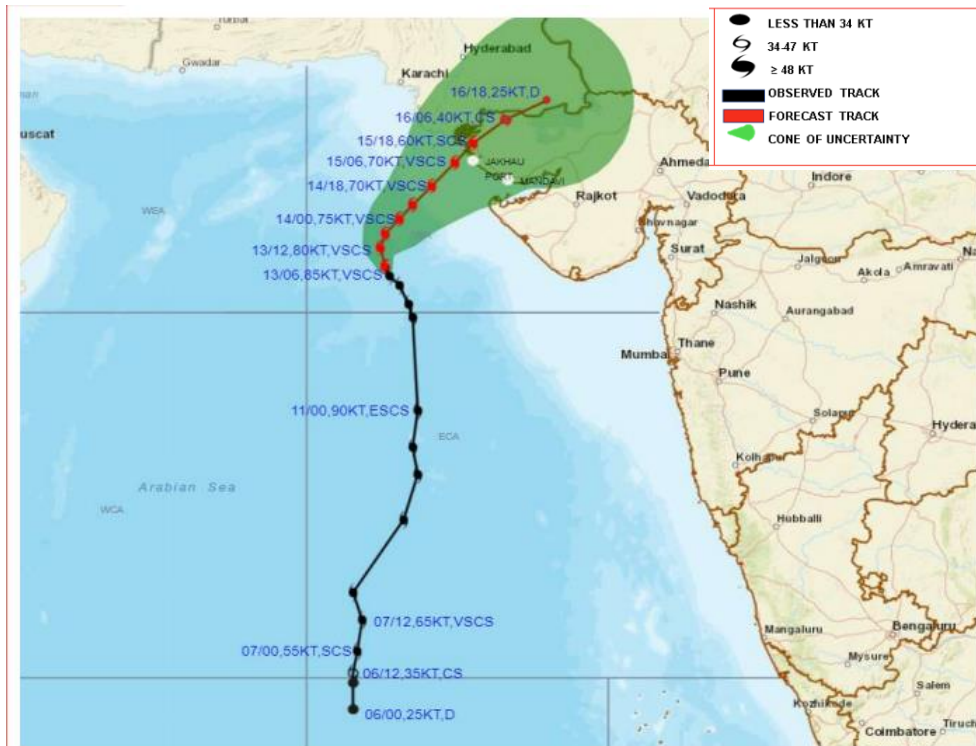
නැගෙනහිර-මධ්‍යම අරාබි මුහුදු ප්‍රදේශයේ පවතින වණ්ඩ සුළිකුණාටුව “බ්‍රොර්පෝයි” පිළිබඳ අවවාදාත්මක නිවේදනය

කාලගුණ විද්‍යා දෙපාර්තමේන්තුවේ, ස්වභාවික විපත් පිළිබඳ පූර්ව අනතුරු ඇඟවීමේ මධ්‍යස්ථානය විසින් 2023 ජූනි මස 14 දින ප.ව. 05.30 තෙක් වලංගු වන පරිදි, 2023 ජූනි මස 13 දින ප.ව. 05.30ට නිකුත් කරන ලදී.

අරාබි මුහුදේ ගැඹුරු මුහුදු ප්‍රදේශවල යාත්‍රා කරන බහු-දින ධීවර යාත්‍රා සඳහා.

සැලකිලිමත් වන්න!

නැගෙනහිර-මධ්‍යම අරාබි මුහුදු ප්‍රදේශයේ පැවති “බ්‍රොර්පෝයි” අතිශය වණ්ඩ සුළිකුණාටුව 2023-06-13 දින පැය 1130 වනවිට උතුරු අක්ෂාංශ 21.0 නැගෙනහිර දේශාංශ 66.7 ක් ආශ්‍රිතව ස්ථානගතව පැවතුනි. එය ඉදිරි පැය 24 තුළ ආසන්නව ඊසාන දෙසට ගමන් කරනු ඇත.



Expected path of the cyclone (Source: RSMC-India)

ඉදිරි පැය 24 තුළ මෙම පද්ධතියේ බලපෑම හේතුවෙන් උතුරු අක්ෂාංශ 16 ක් 25 ක් සහ නැගෙනහිර දේශාංශ 62 සහ 72 ක් අතර මුහුදු ප්‍රදේශවල සුළගේ වේගය පැ.කි.මී. (140-150) පමණ වන අතර විටින් විට පැ.කි.මී. (160-170) පමණ දක්වා වැඩිවිය හැක.

ඉහත කී මුහුදු ප්‍රදේශ දළ රළු වන අතර විටින් විට ඉතා දළ රළු වේ. එසේම, තද වැසි හෝ ගිගුරුම් සහිත වැසිද ඇතිවිය හැක.



කාලගුණ විද්‍යා දෙපාර්තමේන්තුව

வளிமண்டலவியல் திணைக்களம்

Department of Meteorology

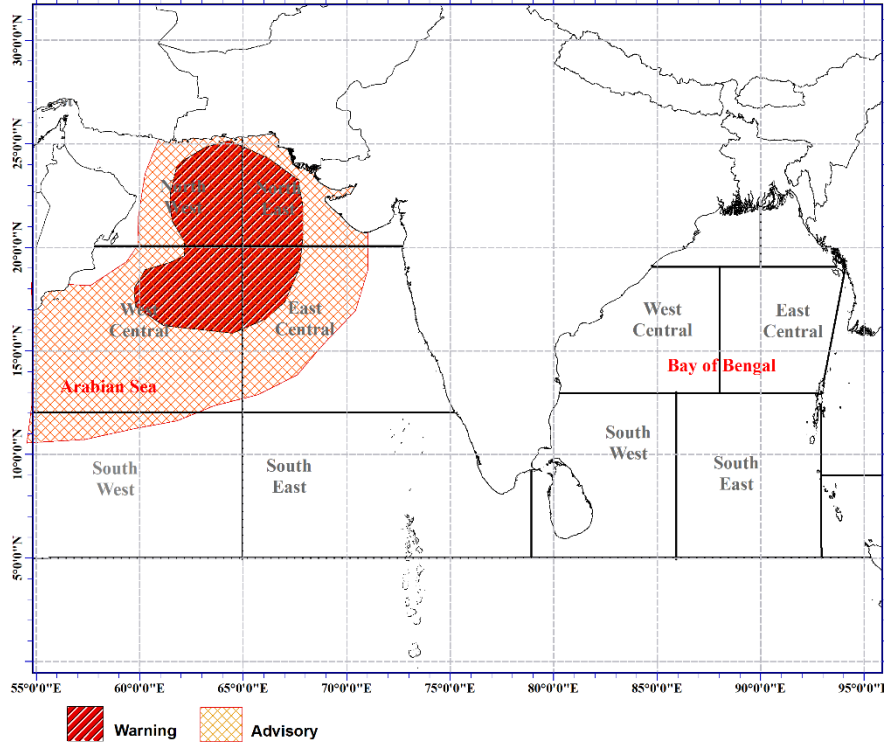
TP : 011 2686686

Fax : 011 2691443

E-mail : metnmc@gmail.com

Web : www.meteo.gov.lk

Advisory for Fishing and Naval Communities
issued at 5.30 p.m. on 13 June 2023, valid for next 24 hours



අනුගමනය කළ යුතු ක්‍රියාමාර්ග:

- උතුරු අක්ෂාංශ 16 - 25 ත් අතර සහ නැගෙනහිර දේශාංශ 62 - 72 ත් අතර මුහුදු ප්‍රදේශයට නැවත දැනුම් දෙන තුරු යාත්‍රා නොකරන ලෙස ධීවර සහ නාවික ප්‍රජාවන්ට දැනුම්දෙනු ලැබේ.
- දැනට මෙම මුහුදු ප්‍රදේශ වල ධීවර කටයුතුවල යෙදී සිටින පිරිස වහාම ගොඩ බිමට හෝ ආරක්ෂිත ස්ථානයක් වෙත පැමිණෙන ලෙසට දන්වා සිටිනු ලැබේ.
- කාලගුණ විද්‍යා දෙපාර්තමේන්තුව මගින් මේ සම්බන්ධව නිකුත් කරන ඉදිරි නිවේදන පිළිබඳ සිය අවධානය යොමු කරන ලෙස ධීවර හා නාවික ප්‍රජාවගෙන් ඉල්ලා සිටිනු ලැබේ.



Bulletin No: 09

WW/O/23/06/13/01

COLOR: **Amber**

Advisory for Very Severe Cyclonic Storm “Biparjoy” over East-Central Arabian Sea

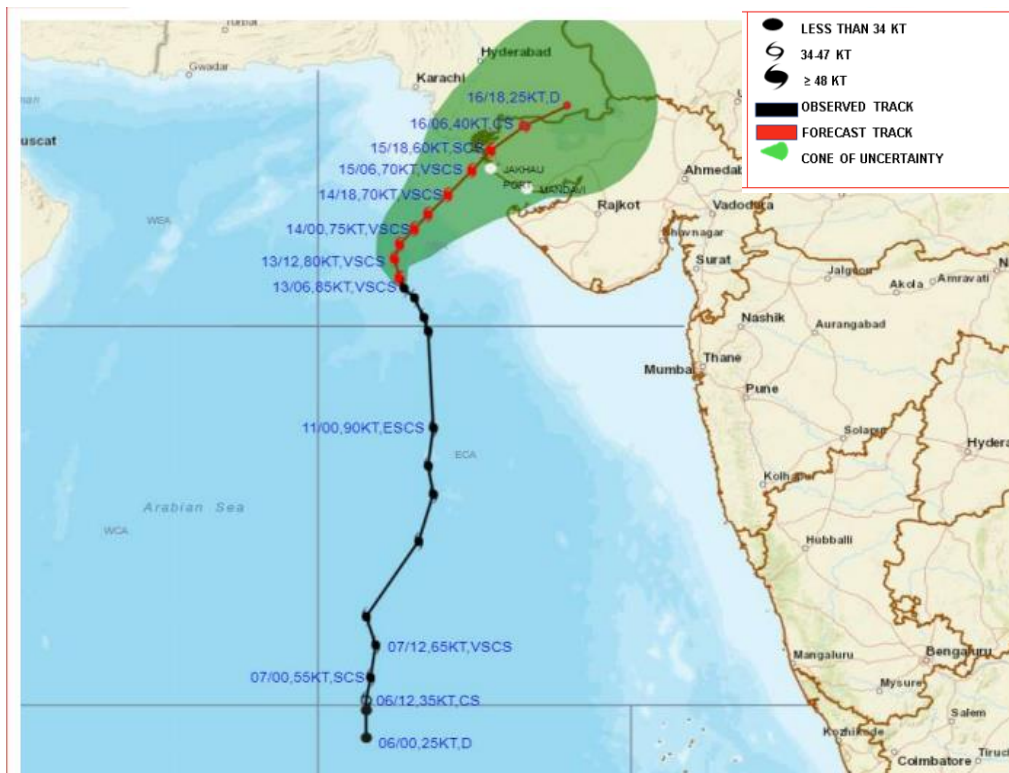
Issued by the Natural Hazards Early Warning Centre

Issued at 05.30 p.m. 13 June 2023. Valid until 05.30 p.m. 14 June 2023

For Multi-day boats in the Deep Arabian Sea

PLEASE BE AWARE!

The very severe cyclonic storm “BIPARJOY” (pronounced as “BIPORJOY”) over East-Central Arabian Sea was located near latitude 21.0°N and longitude 66.7°E at 1130 hours of 13th June, 2023. It would move nearly north-eastwards during next 24 hours.



Expected path of the cyclone (Source: RSMC India)

Wind speed will be (140-150) kmph and can increase up to (160-170) kmph in sea areas bounded by (16N - 25N) and (62E – 72E) during next 24 hours due to this system.

Heavy showers or thundershowers; High, very high at times seas can also be expected in above sea areas.



කාලගුණ විද්‍යා දෙපාර්තමේන්තුව

வளிமண்டலவியல் திணைக்களம்

Department of Meteorology

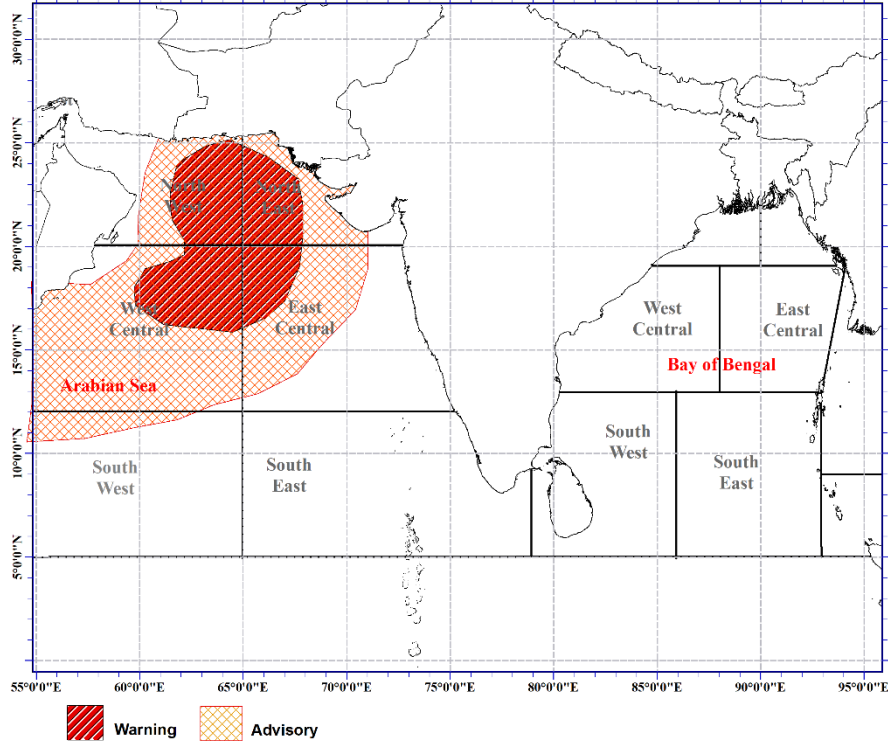
TP : 011 2686686

Fax : 011 2691443

E-mail : metnmc@gmail.com

Web : www.meteo.gov.lk

Advisory for Fishing and Naval Communities
issued at 5.30 p.m. on 13 June 2023, valid for next 24 hours



Actions Required:

- Naval and fishing communities are advised not to venture into the sea areas bounded by (16N - 25N) and between (62E – 72E) until further notice.
- Those who are out at aforementioned sea regions are advised to return to coasts or moved safer areas immediately.
- Fishing and naval community are requested to be attentive to future forecasts issued by the Department of Meteorology in this regard.