



කාලගුණ විද්‍යා දෙපාර්තමේන්තුව

வளிமண்டலவியல் திணைக்களம்

Department of Meteorology

TP : 011 2686686

Fax : 011 2691443

E-mail : metnmc@gmail.com

Web : www.meteo.gov.lk

නිවේදන අංකය : 01

WW/O/20/07/28/01

වර්ණය : ඇමරි

තද වැසි, තද සුළං සහ රළු මුහුදු පිළිබඳව අවවාදාත්මක නිවේදනය

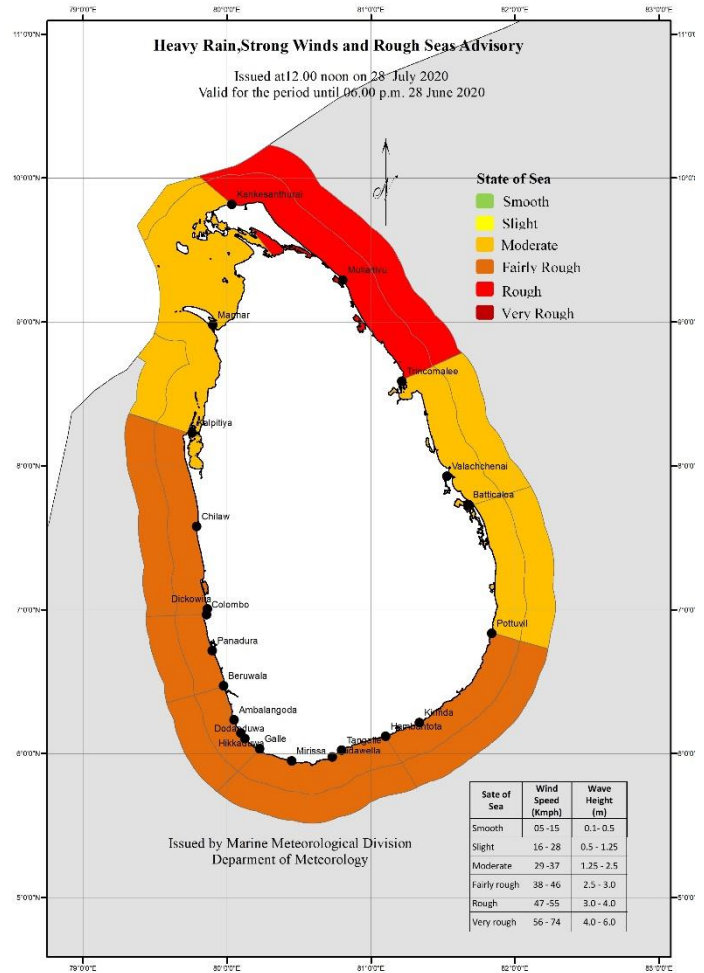
කාලගුණ විද්‍යා දෙපාර්තමේන්තුවේ, ස්වභාවික විපත් පිළිබඳ පූර්ව අනතුරු ඇඟවීමේ මධ්‍යස්ථානය විසින් 2020 ජූලි මස 28 වන දින ප.ව. 06.00 වන තෙක් වලංගු වන පරිදි 2020 ජූලි මස 28 වන දින දහවල්. 12.00 ට නිකුත් කරන ලදී.

දිවයිනට ඊසාන දෙසින් වන මුහුදු ප්‍රදේශ සඳහා

සැලකිලිමත් වන්න!

දිවයිනට ඊසාන දෙසින් වන මුහුදු ප්‍රදේශයේ පවතින ක්‍රියාකාරී වලාකුළු පද්ධතිය හේතුවෙන්, ත්‍රිකුණාමලය සිට මුලතිව් හරහා කන්කසන්තුරය දක්වා වන ගැඹුරු සහ නොගැඹුරු මුහුදු ප්‍රදේශවල විටින් විට වැසි හෝ ගිගුරුම් සහිත වැසි ඇතිවේ. ඇතැම් ස්ථානවලට තද වැසි ඇතිවිය හැකි අතර ගිගුරුම් සහිත වැසි සමඟ සුළං වේගය ක්ෂණිකව (පැ.කි.මී. 70-80 පමණ) ඉහළ යාමට ඉඩ ඇති හෙයින් එම මුහුදු ප්‍රදේශ ක්ෂණිකව රළු වීමට වැඩි හැකියාවක් පවතී.

ඉහත මුහුදු ප්‍රදේශ වල ධීවර සහ නාවික කටයුතු වල යෙදීමේදී මේ පිළිබඳව අවධානයෙන් කටයුතු කරන ලෙස ඉල්ලා සිටිනු ලැබේ.



වර්ෂාපතනය(මි.මී) : තරමක් තද වැසි: 50 -100, තද වැසි: 100 – 150, ඉතා තද වැසි: 150 හෝ ඊට වැඩි
 මුහුදේ ස්වභාවය : නිසල (0-5)පැ.කි.මී ,සුමට (5-15)පැ.කි.මී, සාමාන්‍ය ස්වභාවයෙන් යුතු (16-28)පැ.කි.මී, මද රළු (29-37)පැ.කි.මී, තරමක් රළු (38-46)පැ.කි.මී, රළු (47-55)පැ.කි.මී, ඉතා රළු (56-74)පැ.කි.මී, දළ රළු (75-102)පැ.කි.මී, ඉතා දළ රළු 103 පැ.කි.මී ට වැඩි.



නිවේදන අංකය : 02
 වර්ණය : රතු

WW/O/20/07/28/02

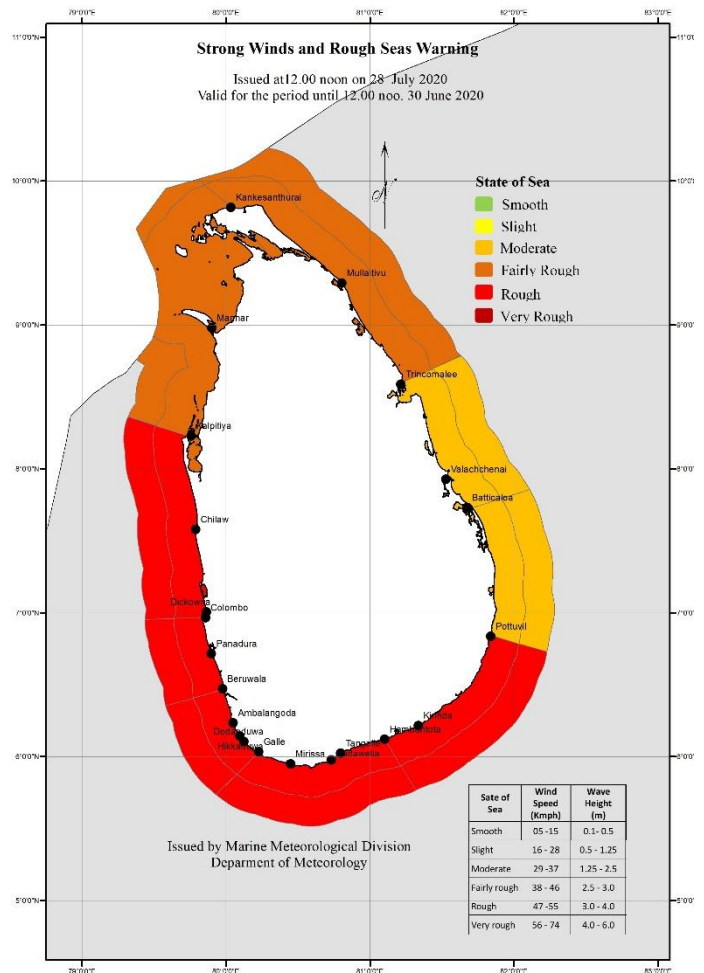
තද වැසි, තද සුළං සහ රළු මුහුදු පිළිබඳව අනතුරු ඇඟවීමේ නිවේදනය
 කාලගුණ විද්‍යා දෙපාර්තමේන්තුවේ, ස්වභාවික විපත් පිළිබඳ පූර්ව අනතුරු ඇඟවීමේ මධ්‍යස්ථානය විසින්
 2020 ජූලි මස 30 වන දින පෙ.ව. 11.30 වන තෙක් වලංගු වන පරිදි
 2020 ජූලි මස 28 වන දින දහවල්. 12.00 ට ට නිකුත් කරන ලදී.

**මන්නාරම සිට හලාවත, කොළඹ, ගාල්ල සහ හම්බන්තොට හරහා පොතු විල් දක්වා
 වන මුහුදු ප්‍රදේශ සඳහා**

සැලකිලිමත් වන්න!

මන්නාරම සිට හලාවත, කොළඹ, ගාල්ල සහ හම්බන්තොට හරහා පොතු විල් දක්වා වන මුහුදු ප්‍රදේශවල සුළගේ වේගය විටින් විට පැ.කි.මී. 60-70 දක්වා වැඩි වීමේ ඉහළ හැකියාවක් පවතින අතර මෙම මුහුදු ප්‍රදේශ විටින් විට ඉතා රළු වේ.

මෙම මුහුදු ප්‍රදේශය තුළ 2020 ජූලි මස 28 වන දින ප.ව. 4.00 සිට ජූලි මස 30 වන දින දහවල් 12.00 දක්වා සිවර කටයුතු වල නොයෙදෙන ලෙස සිවර ප්‍රජාවට අවවාද කරන අතර නාවුක ප්‍රජාව මේ පිළිබඳව ඉතා අවධානයෙන් කටයුතු කරන ලෙස ඉල්ලා සිටිනු ලැබේ.



වර්ෂාපතනය(මි.මී) : තරමක් තද වැසි: 50 -100, තද වැසි: 100 – 150, ඉතා තද වැසි: 150 හෝ ඊට වැඩි
 මුහුදේ ස්වභාවය : නිසල (0-5)පැ.කි.මී ,සුමට (5-15)පැ.කි.මී, සාමාන්‍ය ස්වභාවයෙන් යුතු (16-28)පැ.කි.මී, මද රළු (29-37)පැ.කි.මී, තරමක් රළු (38-46)පැ.කි.මී, රළු (47-55)පැ.කි.මී, ඉතා රළු (56-74)පැ.කි.මී, දළ රළු (75-102)පැ.කි.මී, ඉතා දළ රළු 103 පැ.කි.මී ට වැඩි.



කාලගුණ විද්‍යා දෙපාර්තමේන්තුව
வளிமண்டலவியல் திணைக்களம்
Department of Meteorology

TP : 011 2686686
Fax : 011 2691443
E-mail : metnmc@gmail.com
Web : www.meteo.gov.lk

Bulletin No: 01
COLOR: Amber

WW/O/20/07/28/01

Heavy showers, Strong Winds and Rough Sea Advisory

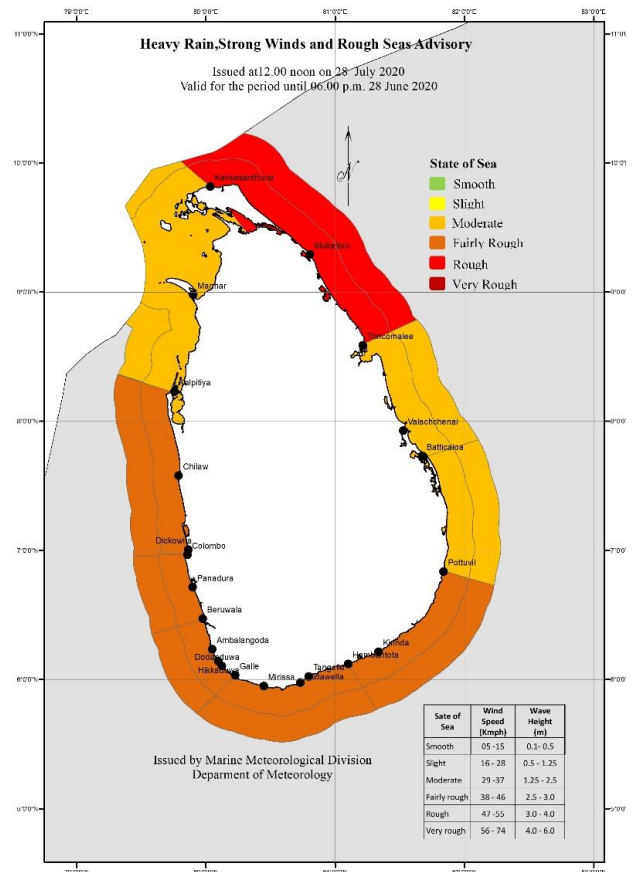
Issued by the Natural Hazards Early Warning Centre
At 12.00 noon 28 July 2020 for the period until 6.00 p.m. 28 July 2020

For the Sea areas to the North-east of the island

PLEASE BE AWARE

Due to the active cloudiness in the sea area to the north-east of Sri Lanka, showers or thundershowers will occur at times in the deep and shallow sea areas extending from Trincomalee to Kankasanturai via Mutative. The possibility for heavy showers or thundershowers and sudden roughness, associated with sudden increase of wind speed (up to 70-80 kmph) in the above given deep sea areas is high.

Naval and fishing communities are requested to be vigilant in this regard in the above sea areas.



වර්ෂාපතනය(මි.මී) : තරමක් තද වැසි: 50 -100, තද වැසි: 100 – 150, ඉතා තද වැසි: 150 හෝ ඊට වැඩි
මුහුදේ ස්වභාවය : නිසල (0-5)පැ.කි.මී ,සුමට (5-15)පැ.කි.මී, සාමාන්‍ය ස්වභාවයෙන් යුතු (16-28)පැ.කි.මී, මද රළ (29-37)පැ.කි.මී, තරමක් රළ (38-46)පැ.කි.මී, රළ (47-55)පැ.කි.මී, ඉතා රළ (56-74)පැ.කි.මී, දළ රළ (75-102)පැ.කි.මී, ඉතා දළ රළ 103 පැ.කි.මී ට වැඩි.



කාලගුණ විද්‍යා දෙපාර්තමේන්තුව

வளிமண்டலவியல் திணைக்களம்

Department of Meteorology

TP : 011 2686686

Fax : 011 2691443

E-mail : metnmc@gmail.com

Web : www.meteo.gov.lk

Bulletin No: 02

WW/O/20/07/28/02

COLOR: Red

Warning of Strong Winds and Rough Sea areas

Issued by the Natural Hazards Early Warning Centre

At 12.00 noon 28 July 2020 for the period until 12.00 noon 30 July 2020

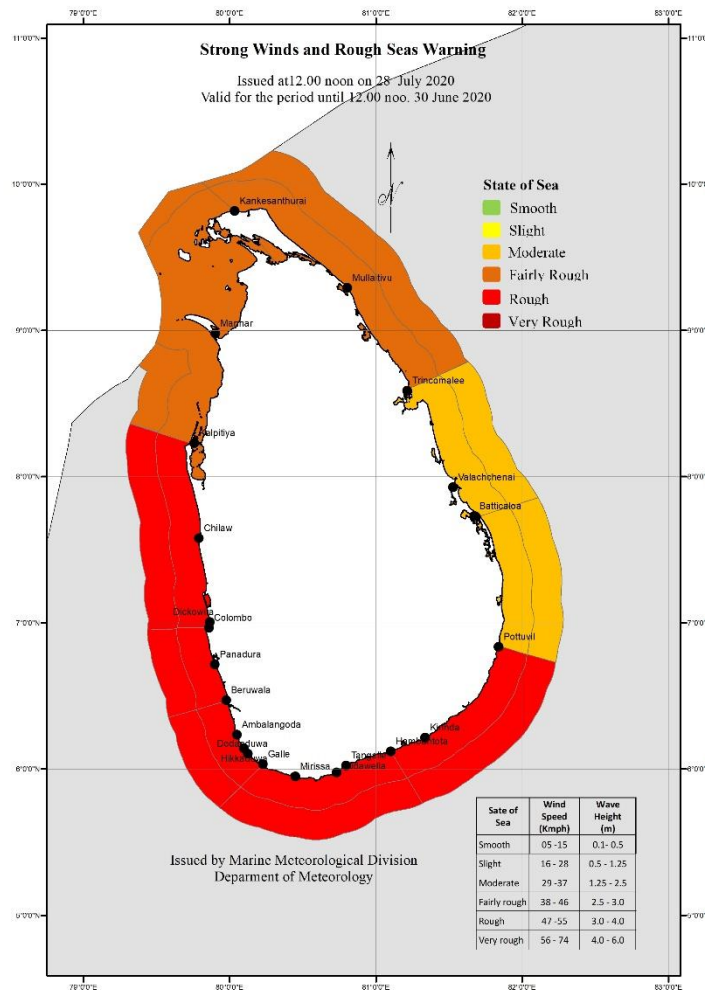
For the Sea areas extending from Puttalam to Pottuvil via Chilaw Colombo Galle and Hambantota.

PLEASE BE AWARE

There is a high possibility to increase the wind speed up to 60-70 kmph in the sea area off the coast extending from Puttalam to Pottuvil via Chilaw, Colombo, Galle and Hambantota. The mentioned sea areas can be very rough at times.

Fishermen are advised not to venture in to the above sea areas during the period from 04.00 p.m. on 28th July 2020 to 12.00 noon on 30th July 2020.

Naval communities are also requested to be vigilant in this regards.



වර්ෂාපතනය(මි.මී) : තරමක් තද වැසි: 50 -100, තද වැසි: 100 – 150, ඉතා තද වැසි: 150 හෝ ඊට වැඩි
මුහුදේ ස්වභාවය : නිසල (0-5)පැ.කි.මී ,සුමට (5-15)පැ.කි.මී, සාමාන්‍ය ස්වභාවයෙන් යුතු (16-28)පැ.කි.මී, මද
රළ (29-37)පැ.කි.මී, තරමක් රළ (38-46)පැ.කි.මී, රළ (47-55)පැ.කි.මී, ඉතා රළ (56-74)පැ.කි.මී, දළ රළ (75-
102)පැ.කි.මී, ඉතා දළ රළ 103 පැ.කි.මී ට වැඩි.