



**කාලගුණ විද්‍යා දෙපාර්තමේන්තුව**  
**வளிமண்டலவியல் திணைக்களம்**  
**Department of Meteorology**

TP : 011 2686686  
 Fax : 011 2691443  
 E-mail : metnmc@gmail.com  
 Web : www.meteo.gov.lk

නිවේදන අංකය : 04  
 වර්ණය : ඇම්බර්

WW/O/20/06/22/04

තද සුළඟ සහ රළු මුහුදු ප්‍රදේශ පිළිබඳව අවවාදාත්මක නිවේදනය  
 කාලගුණ විද්‍යා දෙපාර්තමේන්තුවේ, ස්වභාවික විපත් පිළිබඳ පූර්ව අනතුරු ඇඟවීමේ මධ්‍යස්ථානය විසින්  
 2020 ජූනි මස 23 දින පෙ.ව. 10.30 වන තෙක් වලංගු වන පරිදි  
 2020 ජූනි මස 22 දින පෙ.ව. 10.30 ට නිකුත් කරන ලදී.

*Duty AD*

*Info all concerned*

දිවයිනට බස්නාහිර, දකුණු සහ ගිනිකොණ දෙසින් වන ගැඹුරු සහ නොගැඹුරු මුහුදු ප්‍රදේශ සඳහා

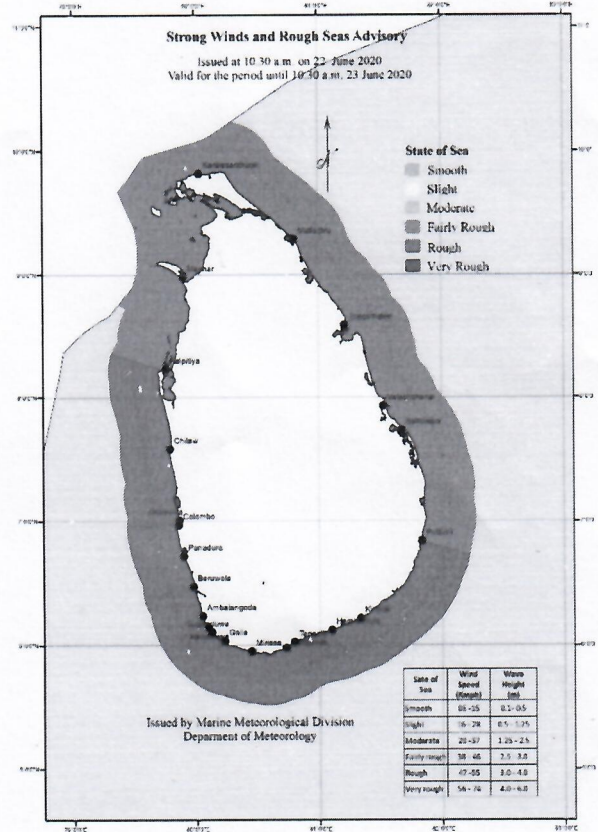
*22/06*

**සැලකිලිමත් වන්න!**

පුත්තලම සිට කොළඹ, ගාල්ල, මාතර සහ හම්බන්තොට හරහා පොතු විල් දක්වා වන ගැඹුරු සහ නොගැඹුරු මුහුදු ප්‍රදේශවල සුළගේ වේගය විටින් විට පැ.කි.මී. 60 දක්වා වැඩි විය හැකි අතර මෙම මුහුදු ප්‍රදේශ විටින් විට රළු විය හැක.

දිවයින වටා වන සෙසු මුහුදු ප්‍රදේශ විටින් විට තරමක් රළු විය හැක.

ඉහත මුහුදු ප්‍රදේශ වල ධීවර සහ නාවික කටයුතු වල යෙදීමේදී මේ පිළිබඳව අවධානයෙන් කටයුතු කරන ලෙස ඉල්ලා සිටිනු ලැබේ.



**EMERGENCY OPERATIONS DIVISION**  
**RECEIVED**  
 Date : 2020/06/22  
 Time : 10:00 hrs  
*[Signature]*  
 D (Ops)/DC/ADD  
**DISASTER MANAGEMENT CENTRE**

වර්ණය: -රතු  
 අනතුරු ඇඟවීම (පියවර ගන්න)

වර්ණය: -ඇම්බර්  
 අවවාදාත්මක (සූදානම් වන්න)

වර්ණය: -කොළ  
 (බලපැමක් නැත)

වර්ෂාපතනය(මි.මී) : තරමක් තද වැසි: 50-100, තද වැසි: 100-150, ඉතා තද වැසි: 150 හෝ ඊට වැඩි  
 මුහුදේ ස්වභාවය : නිසල (0-5)පැ.කි.මී. සුමට (5-15)පැ.කි.මී. සාමාන්‍ය ස්වභාවයෙන් යුතු (16-28)පැ.කි.මී. මද රළු (29-37)පැ.කි.මී. තරමක් රළු (38-46)පැ.කි.මී. රළු (47-55)පැ.කි.මී. ඉතා රළු (56-74)පැ.කි.මී. දළ රළු (75-102)පැ.කි.මී. ඉතා දළ රළු 103 පැ.කි.මී ට වැඩි.

*[Signature]*  
 22/6/20



**කාලගුණ විද්‍යා දෙපාර්තමේන්තුව**  
**வளிமண்டலவியல் திணைக்களம்**  
**Department of Meteorology**

TP : 011 2686686  
 Fax : 011 2691443  
 E-mail : metnmc@gmail.com  
 Web : www.meteo.gov.lk

Bulletin No: 04  
 COLOR: Amber

WW/O/20/06/22/04

### Advisory for Strong Wind and Rough seas

Issued by the Natural Hazards Early Warning Centre  
 At 10.30 a.m. 22 June 2020 for the period until 10.30 a.m. 23 June 2020

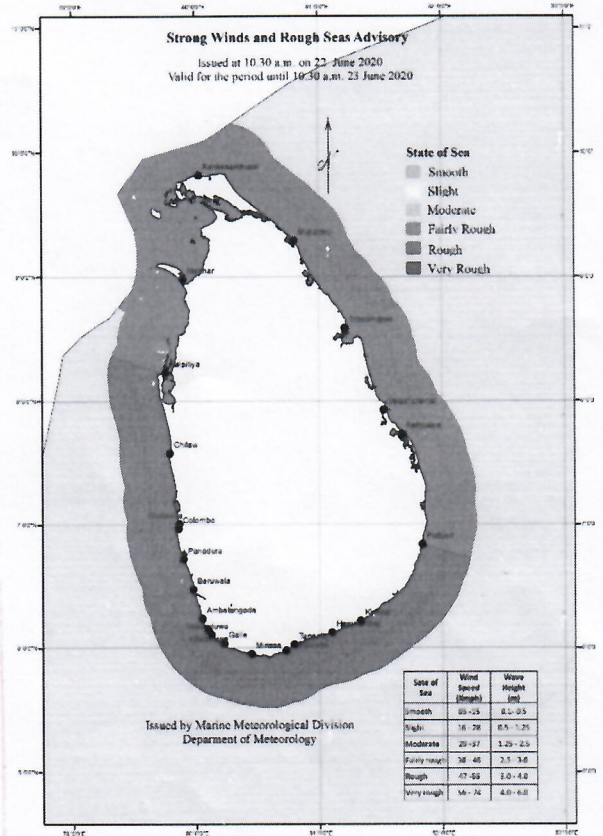

### For the Western, Southern and South-eastern deep and shallow Sea areas of the island

#### PLEASE BE AWARE

The deep and shallow sea area extending from Puttalam to Pottuvil via Colombo, Galle, Matara and Hambantota can be rough at times as the wind speed can increase up to **60 kmph** at times.

The other sea areas around the island can be fairly rough at times.

Naval and fishing communities are requested to be vigilant in this regard in the above sea areas.



Color: -Red  
 Warning (Take action)

Color: -Amber  
 Advisory (Be prepared)

Color: -Green  
 Threat is over

වර්ෂාපතනය(මි.මී) : තරමක් තද වැසි: 50-100, තද වැසි: 100-150, ඉතා තද වැසි: 150 හෝ ඊට වැඩි  
 මුහුදේ ස්වභාවය : නිසල (0-5)පැ.කි.මී, සුමට (5-15)පැ.කි.මී, සාමාන්‍ය ස්වභාවයෙන් සුදු (16-28)පැ.කි.මී, මද  
 රළ (29-37)පැ.කි.මී, තරමක් රළ (38-46)පැ.කි.මී, රළ (47-55)පැ.කි.මී, ඉතා රළ (56-74)පැ.කි.මී, දළ රළ (75-  
 102)පැ.කි.මී, ඉතා දළ රළ 103 පැ.කි.මී ට වැඩි.