



කාලගුණ විද්‍යා දෙපාර්තමේන්තුව

வளிமண்டலவியல் திணைக்களம்

Department of Meteorology

TP : 011 2686686

Fax : 011 2691443

E-mail : metnmc@gmail.com

Web : www.meteo.gov.lk

නිවේදන අංකය : 04

WWL /22/05/13/04

වර්ණය : ඇම්බර්

තද වැසි සහ තද සුළං පිළිබඳ අවවාදාත්මක නිවේදනය කාලගුණ විද්‍යා දෙපාර්තමේන්තුවේ, ස්වභාවික විපත් පිළිබඳ පූර්ව අනතුරු ඇඟවීමේ මධ්‍යස්ථානය විසින් 2022 මැයි මස 14 වන දින ප.ව. 02.00 වන තෙක් වලංගු වන පරිදි 2022 මැයි මස 13 වන දින ප.ව. 02.00 ට නිකුත් කරන ලදී.

ගොඩබිම් ප්‍රදේශ සඳහා

සැලකිලිමත් වන්න!

ඉදිරි දින කිහිපයේ දී දිවයිනේ නිරිත දිග කොටසේ (බස්නාහිර, සබරගමුව, මධ්‍යම පළාත්වලත් ගාල්ල සහ මාතර දිස්ත්‍රික්කවලත්) වැසි තත්ත්වයේ වැඩි වීමක් ද, මධ්‍යම කඳුකරයේ බටහිර බෑවුම් ප්‍රදේශවලත් උතුරු, උතුරු-මැද සහ වයඹ පළාත්වලත් හම්බන්තොට දිස්ත්‍රික්කයේත් සුළගේ වේගය වැඩි වීමක් ද බලාපොරොත්තු වේ.

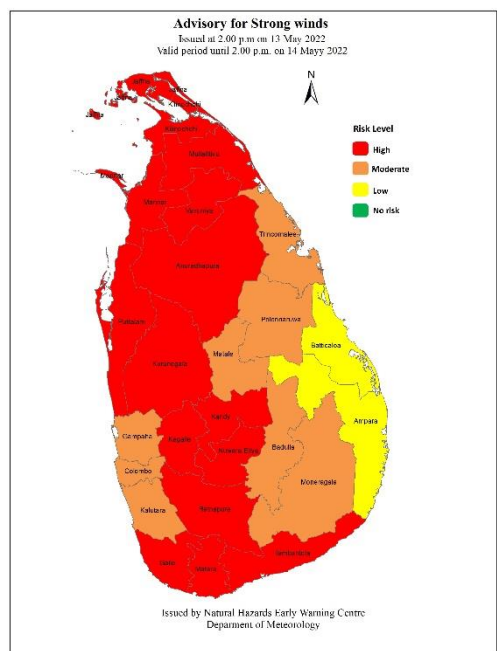
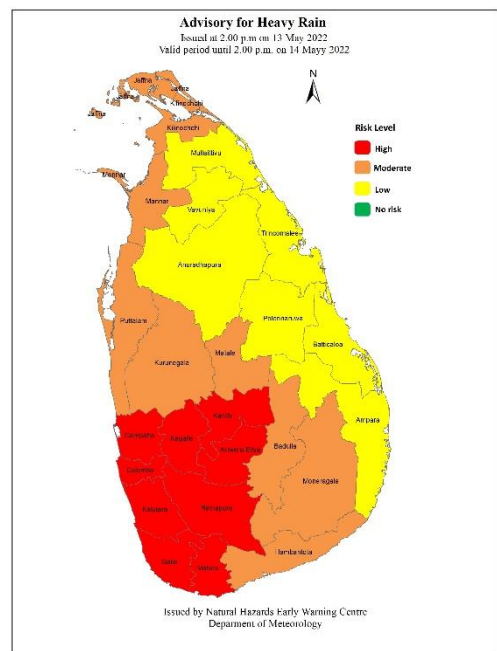
බස්නාහිර, සබරගමුව, මධ්‍යම සහ වයඹ පළාත්වලත් ගාල්ල සහ මාතර දිස්ත්‍රික්කවලත් විටින් විට වැසි හෝ ගිගුරුම් සහිත වැසි ඇතිවේ. බස්නාහිර, සබරගමුව සහ මධ්‍යම පළාත්වලත් ගාල්ල සහ මාතර දිස්ත්‍රික්කවලත් ඇතැම් ස්ථාන වලට මි.මී. 100 ට වැඩි තද වැසි ද ඇතිවිය හැක.

මධ්‍යම කඳුකරයේ බටහිර බෑවුම් ප්‍රදේශවලත් උතුරු, උතුරු-මැද සහ වයඹ පළාත්වලත් හම්බන්තොට දිස්ත්‍රික්කයේත් සුළගේ වේගය විටින් විට පැ.කි.මී. (40-50) පමණ දක්වා වැඩිවිය හැක.

අනුගමනය කළ යුතු ක්‍රියා මාර්ග:

- කඳුකර ප්‍රදේශවල (විශේෂයෙන් නාය යාම් අවධානම සහිත ප්‍රදේශ වල) සහ ගංගා ආශ්‍රිතව පහත් බිම් වල ජීවත් වන ජනතාව මේ සම්බන්ධයෙන් විමසිලිමත්වන්න.
- කඳුකර ප්‍රදේශ වල මාර්ග භාවිත කරන්නන් සහ රථවාහන පදවන්නන් මේ සම්බන්ධයෙන් අවධානය යොමු කරන්න.
- අකුණු මඟින් සිදුවන අනතුරු අවම කර ගැනීමට අවශ්‍ය පියවර ගන්න.
- කඩාවැටෙන ගස්වලින් සහ විදුලි රැහැන් වලින් ආරක්ෂාවීම.
- කාලගුණ විද්‍යා දෙපාර්තමේන්තුව විසින් ඉදිරි නිවේදන පිළිබඳ අවධානයෙන් සිටින්න.

හදිසි තත්ත්වයකදී ප්‍රාදේශීය ආපදා කළමනාකරණ නිලධාරීන් ගේ සහය පතන්න.



වර්ෂාපතනය(මි.මී) : තරමක් තද වැසි: 50 -100, තද වැසි: 100 – 150, ඉතා තද වැසි: 150 හෝ ඊට වැඩි

Color: -Red
Waning (Take action)

Color: -Amber
Advisory (Be prepared)

Color: -Green
Threat is over



Bulletin No: 04

COLOR: Amber

WW/L/22/05/13/04

Advisory for Heavy rain and Strong winds

Issued by the Natural Hazards Early Warning Centre

Issued at 02.00 p.m. 13 May 2022, valid until 02.00 p.m. 14 May 2022

For Land Areas

PLEASE BE AWARE

The showery condition over south-western part (Western, Sabaragamuwa and Central provinces and in Galle and Matara districts) of the island is expected further and the winds speed can increase over Northern and North-Western provinces and in Hambantota district are likely to enhance.

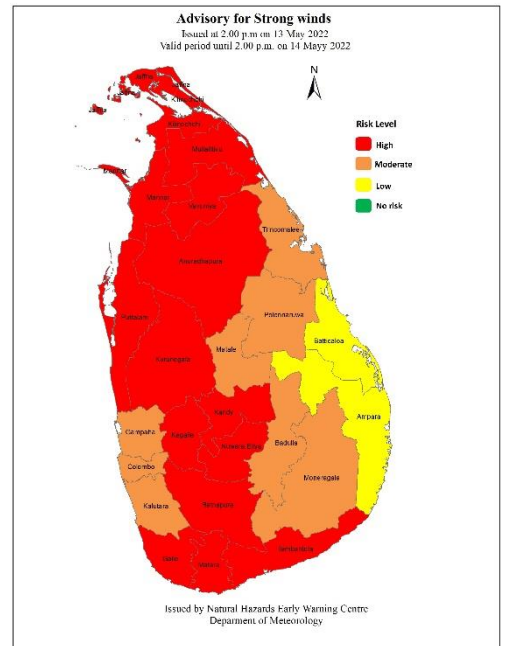
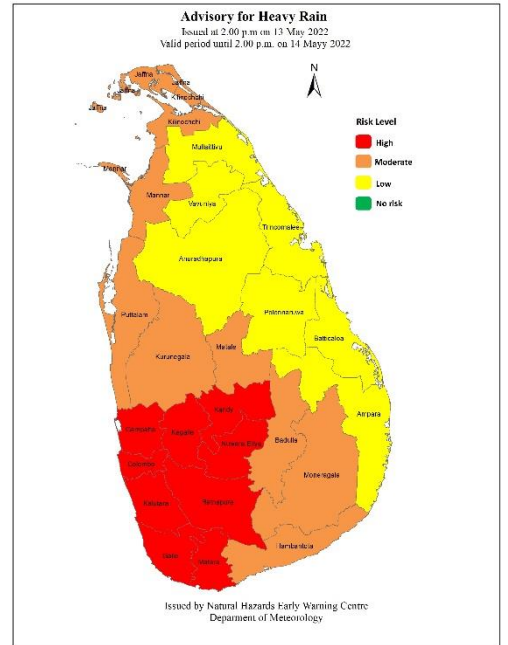
Showers or thundershowers will occur at times in Western, Sabaragamuwa, Central and North-western provinces and in Galle and Matara districts. **Heavy showers above 100 mm can occur at some places in Western, Sabaragamuwa and Central provinces and in Galle and Matara districts.**

Winds speed can increase up to **(40-50) kmph** at times over the Western slope of the Central hills, Northern, North-central and North-western provinces and in Hambantota district.

Action Required:

- People living in **hilly areas (particularly landslide prone areas)** and low lying areas in river basins are requested to be vigilant.
- Drivers and people using roads in the hilly areas are requested to be vigilant.
- Take adequate precautions to minimize damages caused by lightning activity.
- Beware of fallen trees and power lines.
- Be alert on the advisories issued by the Department of Meteorology.

For emergency assistance contact the local disaster management authorities.



Color: -Red
Waning (Take action)

Color: -Amber
Advisory (Be prepared)

Color: -Green
Threat is over