



කාලගුණ විද්‍යා දෙපාර්තමේන්තුව

வளிமண்டலவியல் திணைக்களம்

Department of Meteorology

TP : 011 2686686

Fax : 011 2691443

E-mail : metnmc@gmail.com

Web : www.meteo.gov.lk

නිවේදන අංකය : 03

WWL /22/05/12/03

වර්ණය : ඇම්බර්

තද වැසි සහ තද සුළං පිළිබඳ අවවාදාත්මක නිවේදනය කාලගුණ විද්‍යා දෙපාර්තමේන්තුවේ, ස්වභාවික විපත් පිළිබඳ පූර්ව අනතුරු ඇඟවීමේ මධ්‍යස්ථානය විසින් 2022 මැයි මස 13 වන දින ප.ව. 02.00 වන තෙක් වලංගු වන පරිදි 2022 මැයි මස 12 වන දින ප.ව. 02.00 ට නිකුත් කරන ලදී.

ගොඩබිම් ප්‍රදේශ සඳහා

සැලකිලිමත් වන්න!

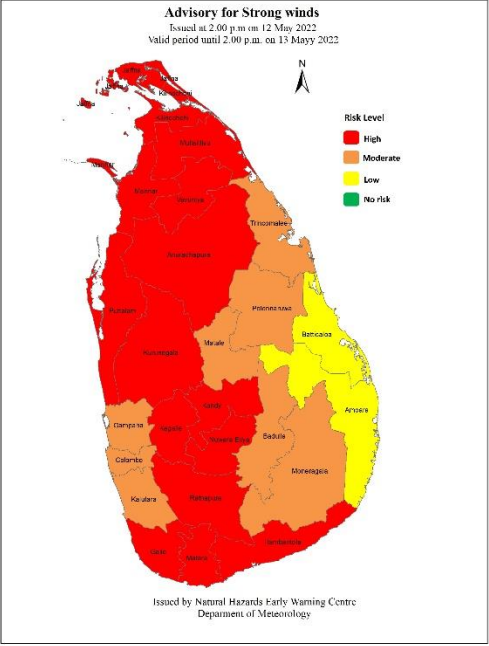
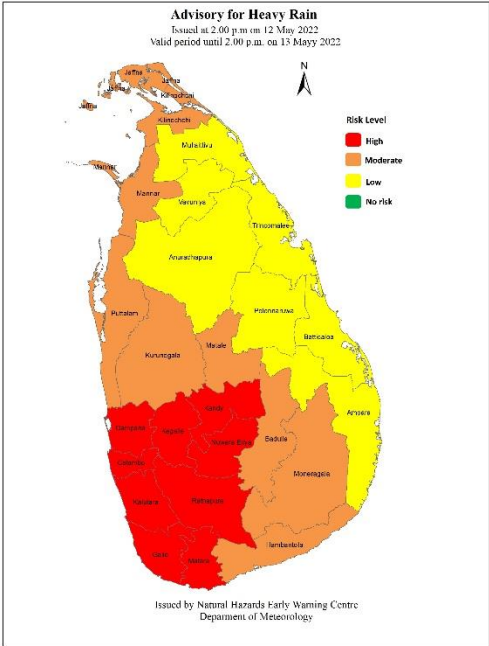
ඉදිරි දින කිහිපයේ දී දිවයිනේ නිරිත දිග කොටසේ (බස්නාහිර, සබරගමුව, මධ්‍යම පළාත්වලත් ගාල්ල සහ මාතර දිස්ත්‍රික්කවලත්) වැසි තත්ත්වයේ වැඩි වීමක් හා මධ්‍යම කඳුකරයේ බටහිර බෑවුම් ප්‍රදේශවලත් උතුරු, උතුරු-මැද සහ වයඹ පළාත්වලත් හම්බන්තොට දිස්ත්‍රික්කයේත් සුළගේ වේගය වැඩි වීමක් බලාපොරොත්තු වේ.

බස්නාහිර, සබරගමුව, මධ්‍යම සහ වයඹ පළාත්වලත් ගාල්ල සහ මාතර දිස්ත්‍රික්කවලත් විටින් විට වැසි හෝ ගිගුරුම් සහිත වැසි ඇතිවේ. බස්නාහිර, සබරගමුව සහ මධ්‍යම පළාත්වලත් ගාල්ල සහ මාතර දිස්ත්‍රික්කවලත් ඇතැම් ස්ථාන වලට මි.මී. 100 ට වැඩි තද වැසි ද ඇතිවිය හැක.

මධ්‍යම කඳුකරයේ බටහිර බෑවුම් ප්‍රදේශවලත් උතුරු, උතුරු-මැද සහ වයඹ පළාත්වලත් හම්බන්තොට දිස්ත්‍රික්කයේත් සුළගේ වේගය විටින් විට පැ.කි.මී. (40-50) පමණ දක්වා වැඩිවිය හැක.

අනුගමනය කළ යුතු ක්‍රියා මාර්ග:

- කඳුකර ප්‍රදේශවල (විශේෂයෙන් නාය යාම් අවධානම සහිත ප්‍රදේශ වල) සහ ගංගා ආශ්‍රිතව පහත් බිම් වල ජීවත් වන ජනතාව මේ සම්බන්ධයෙන් විමසිලිමත්වන්න.
 - කඳුකර ප්‍රදේශ වල මාර්ග භාවිත කරන්නන් සහ රථවාහන පදවන්නන් මේ සම්බන්ධයෙන් අවධානය යොමු කරන්න.
 - අකුණු මඟින් සිදුවන අනතුරු අවම කර ගැනීමට අවශ්‍ය පියවර ගන්න.
 - කඩාවැටෙන ගස්වලින් සහ විදුලි රැහැන් වලින් ආරක්ෂාවීම.
 - කාලගුණ විද්‍යා දෙපාර්තමේන්තුව විසින් ඉදිරි නිවේදන පිළිබඳ අවධානයෙන් සිටින්න.
- හදිසි තත්ත්වයකදී ප්‍රාදේශීය ආපදා කළමනාකරණ නිලධාරීන් ගේ සහය පතන්න.



වර්ෂාපතනය(මි.මී) : තරමක් තද වැසි: 50 -100, තද වැසි: 100 – 150, ඉතා තද වැසි: 150 හෝ ඊට වැඩි

Color: -Red
Waning (Take action)

Color: -Amber
Advisory (Be prepared)

Color: -Green
Threat is over



Bulletin No: 03

COLOR: Amber

WW/L/22/05/12/03

Advisory for Heavy rain and Strong winds

Issued by the Natural Hazards Early Warning Centre

Issued at 02.00 p.m. 12 May 2022, valid until 02.00 p.m. 13 May 2022

For Land Areas

PLEASE BE AWARE

The showery condition over South-western part (Western, Sabaragamuwa and Central provinces and in Galle and Matara districts) of the island and the winds speed can increase over Northern and North-Western provinces and in Hambantota district are likely to enhance during next few days.

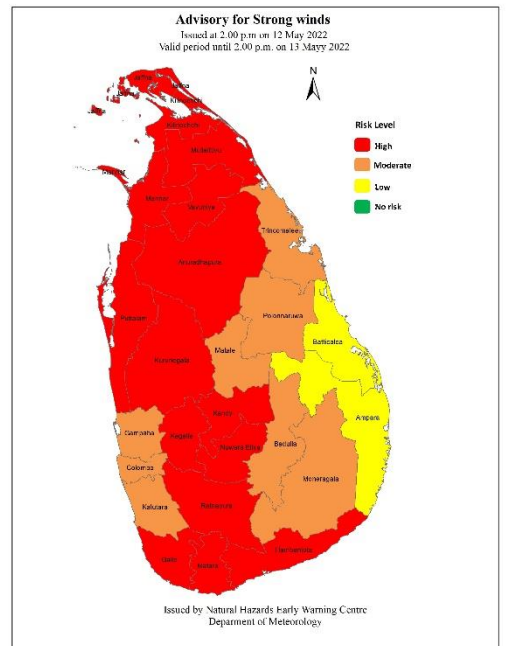
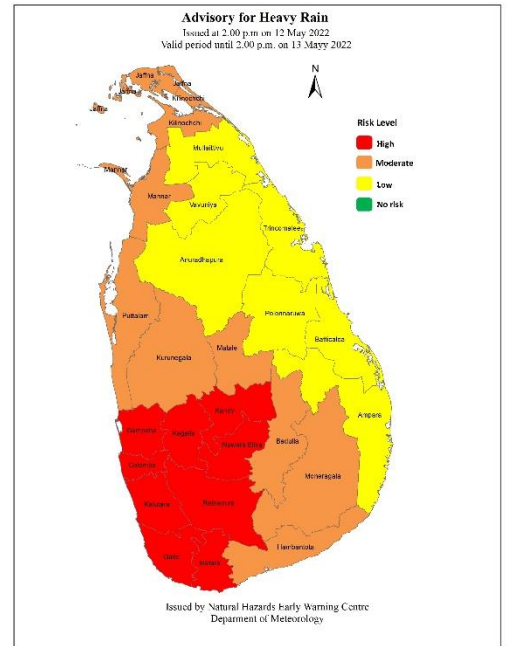
Showers or thundershowers will occur at times in Western, Sabaragamuwa, Central and North-western provinces and in Galle and Matara districts. **Heavy showers above 100 mm can occur at some places in Western, Sabaragamuwa and Central provinces and in Galle and Matara districts.**

Winds speed can increase up to **(40-50) kmph** at times over the Western slope of the Central hills, Northern, North-central and North-western provinces and in Hambantota district.

Action Required:

- People living in **hilly areas (particularly landslide prone areas)** and low lying areas in river basins are requested to be vigilant.
- Drivers and people using roads in the hilly areas are requested to be vigilant.
- Take adequate precautions to minimize damages caused by lightning activity.
- Beware of fallen trees and power lines.
- Be alert on the advisories issued by the Department of Meteorology.

For emergency assistance contact the local disaster management authorities.



Color: -Red
Waning (Take action)

Color: -Amber
Advisory (Be prepared)

Color: -Green
Threat is over

அறிக்கை இல : 03

WW/L/22/05/12/03

நிறம் : ஆம்பர்

பலத்த மழைவீழ்ச்சி மற்றும் கடும் காற்று தொடர்பான ஆலோசனை

இயற்கை அனர்த்தம் தொடர்பான முன்னெச்சரிக்கை நிலையத்தினால்
2022 மே 13ஆம் திகதி பிற்பகல் 02.00 மணி வரையான காலப்பகுதிக்காக,
2022 மே 12ஆம் திகதி பிற்பகல் 02.00 மணியில் வெளியிடப்பட்டது.

நிலப்பகுதிகளுக்கு:

நாட்டின் தென்மேற்கு பகுதிகளில் (மேல், சப்ரகமுவ மற்றும் மத்திய மாகாணங்களிலும் காலி மற்றும் மாத்தறை மாவட்டங்களிலும்) தற்போது நிலவும் மழையுடனான வானிலையும் வடக்கு மற்றும் வடமேல் மாகாணங்களிலும் ஹம்பாந்தோட்டை மாவட்டத்திலும் வீசும் பலத்த காற்றும் அடுத்த சில நாட்களில் மேலும் அதிகரிக்கும் என எதிர்பார்க்கப்படுகின்றது.

மேல், சப்ரகமுவ, மத்திய மற்றும் வடமேல் மாகாணங்களிலும் காலி மற்றும் மாத்தறை மாவட்டங்களிலும் அவ்வப்போது மழையோ அல்லது இடியுடன் கூடிய மழையோ பெய்யக் கூடிய சாத்தியம் காணப்படுகின்றது.

மேல், சப்ரகமுவ மற்றும் மத்திய மாகாணங்களிலும் காலி மற்றும் மாத்தறை மாவட்டங்களிலும் சில இடங்களில் 100 மி.மீ க்கும் அதிகமான பலத்த மழைவீழ்ச்சி எதிர்பார்க்கப்படுகின்றது.

மத்திய மலைநாட்டின் மேற்கு சரிவுப் பகுதிகளிலும் வடக்கு, வடமத்திய மற்றும் வடமேல் மாகாணங்களிலும் ஹம்பாந்தோட்டை மாவட்டத்திலும் காற்றின் வேகமானது அவ்வப்போது மணித்தியாலத்துக்கு 40-50 கிலோ மீற்றர் வரை அதிகரிக்கக் கூடிய சாத்தியம் காணப்படுகின்றது.

ஆலோசனை வழங்கப்படும் நடவடிக்கைகள்:

- மலைப்பகுதிகளிலும் (குறிப்பாக மண்சரிவு ஏற்படக்கூடிய இடங்களில்) தாழ்வான ஆற்றுப் படுக்கைகளிலும் வசிக்கும் மக்கள் இவ்விடயத்தில் அவதானமாக இருக்குமாறு வேண்டிக் கொள்ளப்படுகின்றீர்கள்
- மலைப்பகுதிகளில் வீதிகளைப் பயன்படுத்தும் சாரதிகளும் இவ்விடயத்தில் அவதானமாக இருக்குமாறு வேண்டிக் கொள்ளப்படுகின்றீர்கள்
- மின்னல் தாக்கங்களினால் ஏற்படக்கூடிய பாதிப்புகளை குறைத்துக்கொள்ள தேவையான முன்னெச்சரிக்கை நடவடிக்கைகளை எடுத்துக் கொள்ளவும்.
- விழுந்த மரங்கள், மின்கம்பிகள் குறித்து அவதானமாக இருக்கவும்.

- வளிமண்டலவியல் திணைக்களத்தால் வழங்கப்படும் ஆலோசனைகள் தொடர்பாக அவதானமாக இருக்குமாறு வேண்டிக் கொள்ளப்படுகிறீர்கள்.
- அவசர உதவிகளுக்கு உங்கள் பிரதேச அனர்த்த முகாமைத்துவ அதிகாரிகளைத் தொடர்பு கொள்ளவும்.