



කාලගුණ විද්‍යා දෙපාර්තමේන්තුව

வளிமண்டலவியல் திணைக்களம்

Department of Meteorology

TP : 011 2686686

Fax : 011 2691443

E-mail : metnmc@gmail.com

Web : www.meteo.gov.lk

නිවේදන අංකය : 01

WW/L/23/01/30/01

වර්ණය : ඇම්බර්

**තද වැසි සහ තද සුළං පිලිබඳ අවවාදාත්මක නිවේදනය**

කාලගුණ විද්‍යා දෙපාර්තමේන්තුවේ, ස්වභාවික විපත් පිලිබඳ පූර්ව අනතුරු ඇඟවීමේ මධ්‍යස්ථානය විසින් **2023** ජනවාරි මස **30** වන දින ප.ව. 06.00 සිට **2023** ජනවාරි මස **31** වන දින ප.ව. 06.00 වන තෙක් වලංගු වන පරිදි **2023** ජනවාරි මස **30** වන දින ප.ව. 03.30 ට නිකුත් කරන ලදී.

**සැලකිලිමත් වන්න!**

ගිනිකොනදිග බෙංගාල බොක්ක මුහුදු ප්‍රදේශයේ පවතින අඩු පීඩන කලාපය පෙබරවාරි 01 දින දිවයිනේ නැගෙනහිර වෙරළ වෙත ළඟා වීමේ වැඩි හැකියාවක් පවතින අතර එබැවින් දිවයිනේ වැසි තත්ත්වය වැඩි වීමේ ඉහල හැකියාවක් පවතී. ඒ අනුව ජනවාරි 31 සහ පෙබරවාරි 01 දෙදින දිවයිනේ ඇතැම් ස්ථානවලට මි.මී.150ක පමණ ඉතා තද වැසි ඇතිවිය හැක.

උතුරු, නැගෙනහිර, උතුරු මැද සහ ඌව පළාත්වලත් මාතලේ දිස්ත්‍රික්කයේත් විටින් විට වැසි හෝ ගිගුරුම් සහිත වැසි ඇතිවේ.

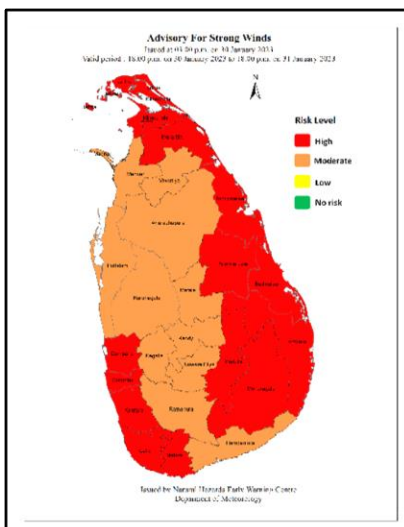
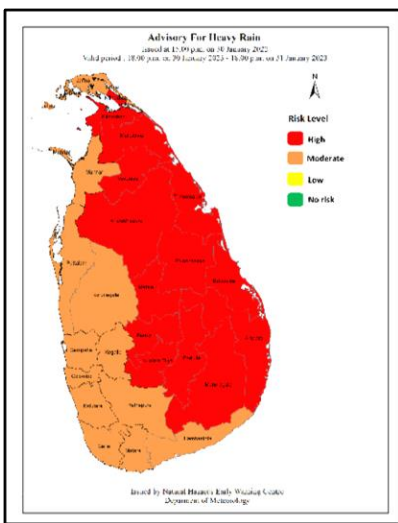
දිවයිනේ සෙසු ප්‍රදේශවල සවස් කාලයේදී හෝ රාත්‍රී කාලයේදී වැසි හෝ ගිගුරුම් සහිත වැසි ඇතිවේ.

නැගෙනහිර, ඌව සහ මධ්‍යම පළාත්වලත් පොලොන්නරුව දිස්ත්‍රික්කයේත්, ඇතැම් ස්ථානවලට මි.මී. 150ක පමණ ඉතා තද වැසි ඇතිවිය හැකියි. වයඹ සහ උතුරු පළාත්වලත් අනුරාධපුර දිස්ත්‍රික්කයේත්, ඇතැම් ස්ථානවලට මි.මී. 100 ට වැඩි තද වැසි ඇතිවිය හැකියි.

නැගෙනහිර, ඌව සහ බස්නාහිර පළාත්වලත් ගාල්ල, මාතර, මුලතිවු, යාපනය සහ කිලිනොච්චිය දිස්ත්‍රික්කවලත් විටින් විට හමන පැ.කි.මී. (50-60) පමණ තද සුළං බලාපොරොත්තු වේ.

**සටහන:**

ගිගුරුම් සහිත වැසි සමග ඇතිවිය හැකි තාවකාලික තද සුළං වලින් සහ අකුණු මඟින් සිදු වන අනතුරු අවම කර ගැනීමට අවශ්‍ය පියවර ගන්නා ලෙස ජනතාවගෙන් කාරුණිකව ඉල්ලා සිටිනු ලැබේ.



වර්ණය: -රතු  
අනතුරු ඇඟවීම (පියවර ගන්න)

වර්ණය: -ඇම්බර්  
අවවාදාත්මක (සූදානම් වන්න)

වර්ණය: -කොළ  
(බලපෑමක් නැත)



කාලගුණ විද්‍යා දෙපාර්තමේන්තුව  
வளிமண்டலவியல் திணைக்களம்  
Department of Meteorology

TP : 011 2686686  
Fax : 011 2691443  
E-mail : metnmc@gmail.com  
Web : www.meteo.gov.lk

Bulletin No: 01

WW/L/23/01/30/01

COLOR: **Amber**

## Advisory for Heavy Rain and Strong winds

Issued by the Natural Hazards Early Warning Centre

Issued at 03.30 p.m. 30 January 2023, valid from 06.00 p.m. 30 January 2023 to 06.00 p.m. 31 January 2023

### PLEASE BE AWARE!

The Depression over the southeast Bay of Bengal is likely to move west northwestwards towards the eastern coast of Sri Lanka on 01<sup>st</sup> of February. Rainy condition over the island will be increased under the influence of this system on 31<sup>st</sup> of January and 01<sup>st</sup> of February and very heavy showers about 150mm are likely at some places.

Showers or thundershowers will occur at times in Northern, Eastern, North-Central and Uva provinces and in Matale district.

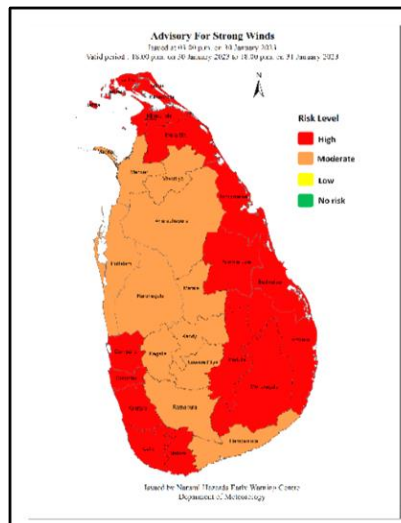
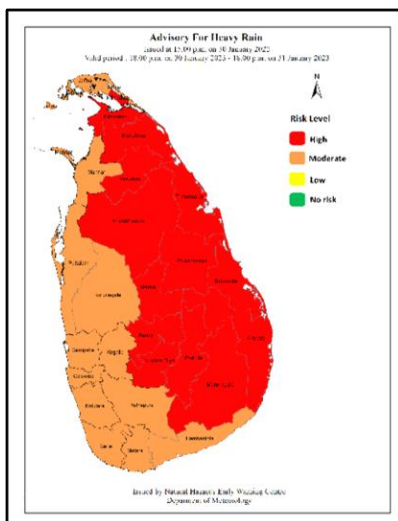
Showers or thunder showers will occur elsewhere during the afternoon or night.

Very heavy showers about 150mm are likely at some places in Eastern, Uva and Central provinces and in Polonnaruwa district. Heavy showers above 100mm are likely at some places in North-Western and Northern provinces and Anuradhapura district.

Strong winds about **(50-60) kmph** can be expected at times over the Eastern, Uva and Western provinces and in Galle, Matara, Mullaitivu, Jaffna and Kilinochchi districts.

### NOTE:

General public is kindly requested to take adequate precautions to minimize damages caused by temporary localized strong winds and lightning during thundershowers.



Color: -Red  
Waning (Take action)

Color: -Amber  
Advisory (Be prepared)

Color: -Green  
Threat is over



කාලගුණ විද්‍යා දෙපාර්තමේන්තුව

வளிமண்டலவியல் திணைக்களம்

Department of Meteorology

TP : 011 2686686

Fax : 011 2691443

E-mail : metnmc@gmail.com

Web : www.meteo.gov.lk

## இலங்கைக்கான பொதுவான வானிலை முன்னறிவிப்பு

தேசிய வளிமண்டலவியல் நிலையத்தின் முன்னறிவிப்புப் பிரிவால் வெளியிடப்பட்டது.

### அடுத்த 36 மணித்தியாலங்களுக்கான பொதுவான வானிலை முன்னறிவிப்பு

2023 ஜனவரி 30ஆம் திகதி பிற்பகல் 04.00 மணிக்கு வெளியிடப்பட்டது.

தென்கிழக்கு வங்காள விரிகுடா கடற்பரப்புகளுக்கு மேலாக விருத்தியடைந்த தாழ்முகம் மேற்கு - வடமேற்குத் திசையில் நகர்ந்து 2023 பெப்ரவரி 01ஆம் திகதியளவில் இலங்கையின் கிழக்குக் கரையை நோக்கி நகரக்கூடிய சாத்தியம் உயர்வாகக் காணப்படுகின்றது.

இத் தொகுதியின் தாக்கம் காரணமாக, நாடு முழுவதும் ஜனவரி 31 ஆம் திகதி மற்றும் பெப்ரவரி 01ஆம் திகதி மழை நிலைமை அதிகரிக்கக் கூடிய சாத்தியம் உயர்வாகக் காணப்படுவதுடன் சில இடங்களில் 150 மி.மீ அளவான மிகப் பலத்த மழைவீழ்ச்சி எதிர்பார்க்கப்படுகின்றது.

நாளை வடக்கு, கிழக்கு, வடமத்திய மற்றும் ஊவா மாகாணங்களிலும் மாத்தளை மாவட்டத்திலும் அவ்வப்போது மழையோ அல்லது இடியுடன் கூடிய மழையோ பெய்யக் கூடிய சாத்தியம் காணப்படுகின்றது.

நாட்டில் ஏனைய பிரதேசங்களில் பிற்பகலில் அல்லது இரவில் மழையோ அல்லது இடியுடன் கூடிய மழையோ பெய்யக் கூடிய சாத்தியம் காணப்படுகின்றது.

கிழக்கு, ஊவா மற்றும் மத்திய மாகாணங்களிலும் பொலன்னறுவை மாவட்டத்திலும் சில இடங்களில் 150 மி.மீ அளவான மிகப் பலத்த மழைவீழ்ச்சி எதிர்பார்க்கப்படுகின்றது.

வடமேல் மற்றும் வடக்கு மாகாணங்களிலும் அனுராதபுரம் மாவட்டத்திலும் சில இடங்களில் 100 மி.மீ அளவான பலத்த மழைவீழ்ச்சி எதிர்பார்க்கப்படுகின்றது.

இடியுடன் கூடிய மழை பெய்யும் வேளைகளில் அப் பிரதேசங்களில் தற்காலிகமாக பலத்த காற்றும் வீசக்கூடும். மின்னல் தாக்கங்களினால் ஏற்படக்கூடிய பாதிப்புகளை குறைத்துக்கொள்ள தேவையான முன்னெச்சரிக்கை நடவடிக்கைகளை எடுத்துக் கொள்ளுமாறு பொதுமக்கள் அறிவுறுத்தப்படுகின்றார்கள்.

Rainfall amount (mm): Light: 00-12.5, Light to moderate: 12.5-25, moderate: 25-50, Fairly Heavy rain: 50 -100, Heavy rain: 100 – 150, Very heavy rain: 150 or more.

වර්ෂාපතනය(මි.මී) : සිහින් වැසි: 00-12.5, සිහින් හෝ මද වැසි: 12.5-25, මද වැසි: 25-50, තරමක් තද වැසි: 50 -100, තද වැසි:100 – 150, ඉතා තද වැසි: 150 හෝ ඊට වැඩි

மழைவீழ்ச்சி அளவு (மி.மீ): சிறிதளவு: 00-12.5, சிறிதளவிலிருந்து மிதமானது வரை: 12.5-25, மிதமானது: 25-50, ஓரளவு பலத்த மழை: 50 -100, பலத்த மழை: 100 – 150, மிகப் பலத்த மழை: 150 க்கும் அதிகமானது