



කාලගුණ විද්‍යා දෙපාර්තමේන්තුව

வளிமண்டலவியல் திணைக்களம்

Department of Meteorology

TP : 011 2686686

Fax : 011 2691443

E-mail : metnmc@gmail.com

Web : www.meteo.gov.lk

නිවේදන අංකය : 01

WWL /20/06/26/01

වර්ණය : ඇම්බර්

තද වැසි පිලිබඳ අවවාදාත්මක නිවේදනය

කාලගුණ විද්‍යා දෙපාර්තමේන්තුවේ, ස්වභාවික විපත් පිලිබඳ පූර්ව අනතුරු ඇඟවීමේ මධ්‍යස්ථානය විසින්

2020 ජූනි මස 27 වන දින පෙ.ව. 10.00 වන තෙක් වලංගු වන පරිදි

2020 ජූනි මස 26 වන දින පෙ.ව. 10.00 ට නිකුත් කරන ලදී.

ගොඩබිම් ප්‍රදේශ සඳහා

සැලකිලිමත් වන්න!

බස්නාහිර, සබරගමුව, මධ්‍යම සහ වයඹ පළාත්වල සහ ගාල්ල සහ මාතර දිස්ත්‍රික්කවලද දැනට පවතින

වැසි තත්ත්වය ඉදිරි පැය 24 තුළ තවදුරටත් පවතී යැයි බලාපොරොත්තුවේ.

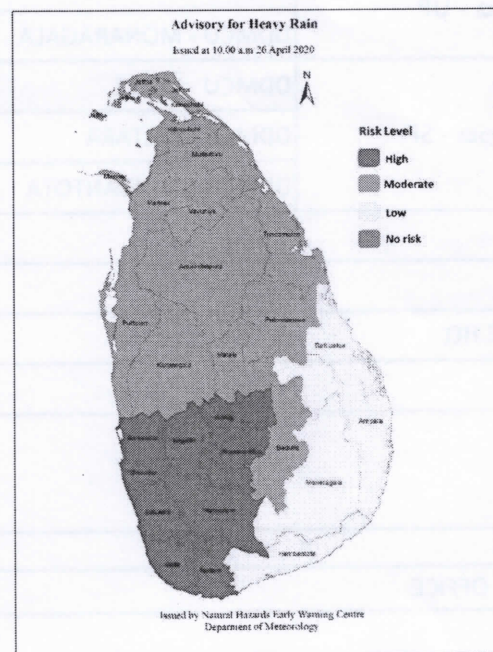
ඇතැම් ස්ථාන වලට මි.මී.100 ක පමණ තද වර්ෂාපතනයන් ඇති විය හැක.

අද පෙ.ව. 08.30 වනවිට තත්ත්වය

2020.06.25 දින පෙ.ව 8.30 සිට 2020.06.26 දින පෙ.ව. 8.30 දක්වා කාලය තුළ පහත සඳහන්

වර්ෂාපතන අගයන් වාර්තා වී ඇත.

Automatic weather station	Rainfall (mm)
දැරණියගල (කෑගල්ල දිස්ත්‍රික්කය)	107.0
කිරිඇල්ල (රත්නපුර දිස්ත්‍රික්කය)	101.5
හල්වතුර (කළුතර දිස්ත්‍රික්කය)	100.0
කහන්විට (කෑගල්ල දිස්ත්‍රික්කය)	97.0
කලවැදි උල්පත (අනුරාධපුර දිස්ත්‍රික්කය)	83.0
අක්කරපත්තුව (අම්පාර දිස්ත්‍රික්කය)	82.5
වටවල (නුවරඑළිය දිස්ත්‍රික්කය)	81.5



EMERGENCY OPERATIONS DIVISION

RECEIVED

Date : 2020.06.26

Time : 10:40 hrs

[Signature]

D (Ops)/DC/ADO

DISASTER MANAGEMENT CENTRE

*for staff
pls inform to
all relevant staff*

වර්ෂාපතනය(මි.මී) : කරමක් තද වැසි: 50 -100, තද වැසි: 100 – 150, ඉතා තද වැසි: 150 හෝ ඊට වැඩි



කාලගුණ විද්‍යා දෙපාර්තමේන්තුව
வளிமண்டலவியல் திணைக்களம்
Department of Meteorology

TP : 011 2686686
Fax : 011 2691443
E-mail : metnmc@gmail.com
Web : www.meteo.gov.lk

Bulletin No: 01
COLOR: Amber

WW/L/20/06/26/01

Advisory for Heavy Rain

Issued by the Natural Hazards Early Warning Centre

At 10.00 a.m. 26 June 2020 for the period until 10.00 a.m. 27 June 2020.

For Land Areas

PLEASE BE AWARE

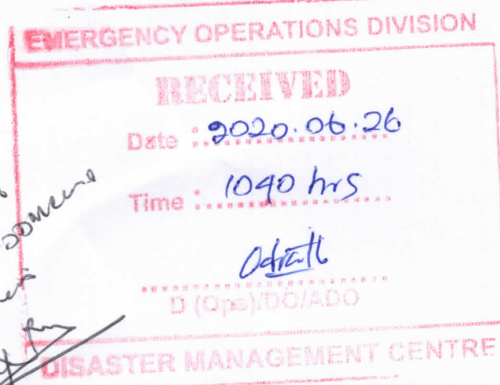
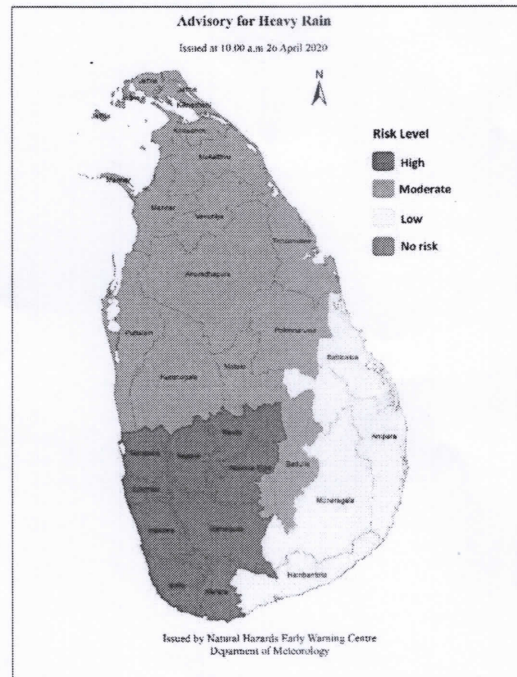
Prevailing showery condition in Western, Sabaragamuwa, Central and North-western provinces and in Galle and Matara districts is expected to continue during next 24 hours.

Heavy rainfalls about 100mm are likely at some places.

Situation at 08.30 am

Following rainfalls were recorded from 08.30 a.m. on 25.06.2020 to 08.30 a.m. on 26.06.2020.

Automatic weather station	Rainfall (mm)
Deraniyagala(Kegalle District)	107.0
Kiriella(Ratnapura district)	101.5
Halwatura (Kaluthara district)	100.0
Kahanwita(Kegalle District)	97.0
Kalavedi Ulpotha(Anuradhapura District)	83.0
Akkaraipattu(Ampara District)	82.5
Watawala (Nuwara-Eliya District)	81.5



Rainfall amount (mm): Fairly Heavy rain: 50 -100, Heavy rain: 100 – 150, Very heavy rain: 150 or more.

State of Sea: Clam: (0-5) Kmph Smooth: (05-15) kmph, Slight: (16-28) kmph, Moderate: (29-37) kmph, Fairly rough: (28-46) kmph, Rough: (47-55) kmph, Very rough: (56-74) kmph, High: (75-102) kmph, Very high: above 103kmph