



කාලගුණ විද්‍යා දෙපාර්තමේන්තුව

வளிமண்டலவியல் திணைக்களம்

Department of Meteorology

TP : 011 2686686

Fax : 011 2691443

E-mail : metnmc@gmail.com

Web : www.meteo.gov.lk

නිවේදන අංකය : 03

WWL /20/05/17/03

වර්ණය : ඇම්බර්

තද වැසි පිලිබඳ අවවාදාත්මක නිවේදනය

කාලගුණ විද්‍යා දෙපාර්තමේන්තුවේ, ස්වභාවික විපත් පිලිබඳ පූර්ව අනතුරු ඇඟවීමේ මධ්‍යස්ථානය විසින් 2020 මැයි මස 18 වන දින ප.ව. 05.00 වන තෙක් වලංගු වන පරිදි 2020 මැයි මස 17 වන දින ප.ව. 05.00 ට නිකුත් කරන ලදී.

### ගොඩබිම් ප්‍රදේශ සඳහා

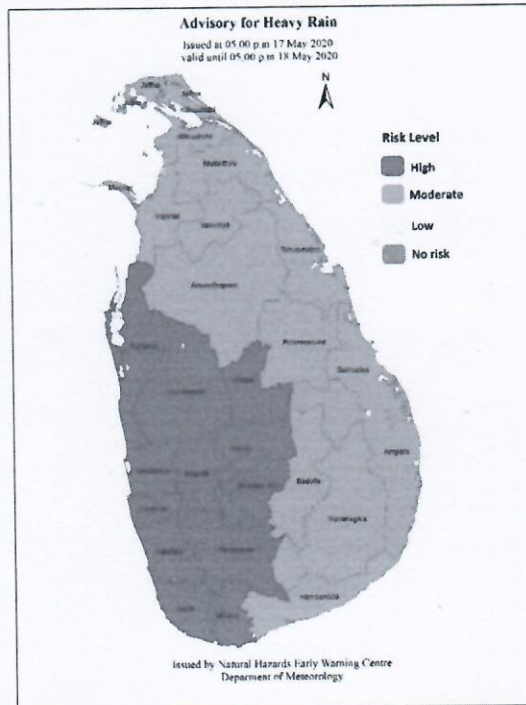
සැලකිලිමත් වන්න!

දකුණ, බස්නාහිර, සබරගමුව, මධ්‍යම සහ වයඹ පළාත් වල වැසි හෝ ගිගුරුම් සහිත වැසි ඇති විය හැකි අතර ඇතැම් ස්ථාන වලට 150mm ඉක්මවූ ඉතා තද වැසිද ඇති විය හැක.

උතුරුමැද සහ ඌව පළාත්වලත් මන්නාරම දිස්ත්‍රික්කයේත් තැනින් තැන වැසි හෝ ගිගුරුම් සහිත වැසි ඇති වේ.

දිවයින හරහා සුළඟේ වේගය විටින් විට පැ.කි.මී. (50-60) දක්වා වැඩි විය හැක.

ගිගුරුම් සහිත වැසි ඇති වන විට අකුණු මගින් සිදුවන අනතුරු අවම කර ගැනීමට අවශ්‍ය පියවර ගන්නා ලෙස ජනතාවගෙන් කාරුණිකව ඉල්ලා සිටිනු ලැබේ.



EMERGENCY OPERATIONS DIVISION

Date : 2020/05/17

Time : 1720 hrs

DISASTER MANAGEMENT CENTRE

වර්ණය: -රතු  
අනතුරු ඇඟවීම (පියවර ගන්න)

වර්ණය: -ඇම්බර්  
අවවාදාත්මක (සූදානම් වන්න)

වර්ණය: -කහ  
(අවධානයෙන් ඉන්න)

වර්ණය: -කොළ  
(බලපෑමක් නැත)

වර්ෂාපතනය(මි.මී) : තරමක් තද වැසි: 50 -100, තද වැසි: 100 - 150, ඉතා තද වැසි: 150 හෝ ඊට වැඩි



**කාලගුණ විද්‍යා දෙපාර්තමේන්තුව**

**வளிமண்டலவியல் திணைக்களம்**

**Department of Meteorology**

TP : 011 2686686

Fax : 011 2691443

E-mail : metnmc@gmail.com

Web : www.meteo.gov.lk

**අනුගමනය කල යුතු ක්‍රියාමාර්ග:**

- කඳුකර ප්‍රදේශ වල (විශේෂයෙන් නාය යාම් අවධානම සහිත ප්‍රදේශ වල) සහ ගංගා ආශ්‍රිතව පහත් බිම් වල ජීවත් වන ජනතාව මේ සම්බන්ධයෙන් විමසිලිමත්වන්න.
- කඳුකර ප්‍රදේශ වල මාර්ග භාවිත කරන්නන් සහ රථ වාහන පදවන්නන් මේ සම්බන්ධයෙන් අවධානය යොමු කරන්න.
- අකුණු මහින් සිදුවන අනතුරු අවම කර ගැනීමට අවශ්‍ය පියවර ගන්න.
- කඩාවැටෙන ගස්වලින් සහ විදුලි රැහැන් වලින් ආරක්ෂාවීම.
- කාලගුණ විද්‍යා දෙපාර්තමේන්තුව විසින් ඉදිරි නිවේදන පිලිබඳ අවධානයෙන් සිටින්න.
- හදිසි තත්වයකදී ප්‍රාදේශීය ආපදා කළමනාකරණ මධ්‍යස්ථාන නිලධාරීන් ගේ සහය පතන්න.



කාලගුණ විද්‍යා දෙපාර්තමේන්තුව  
வளிமண்டலவியல் திணைக்களம்  
Department of Meteorology

TP : 011 2686686  
Fax : 011 2691443  
E-mail : metnmc@gmail.com  
Web : www.meteo.gov.lk

Bulletin No: 03  
COLOR: Amber

WW/L/20/05/17/03

## Advisory for Heavy Rain

Issued by the Natural Hazards Early Warning Centre  
At 05.00 p.m. 17 May 2020 for the period until 05.00 p.m. 18 May 2020

### For Land Areas

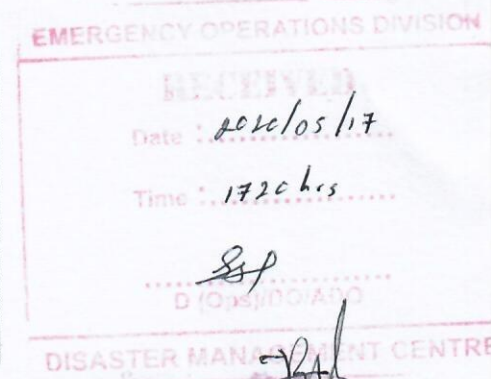
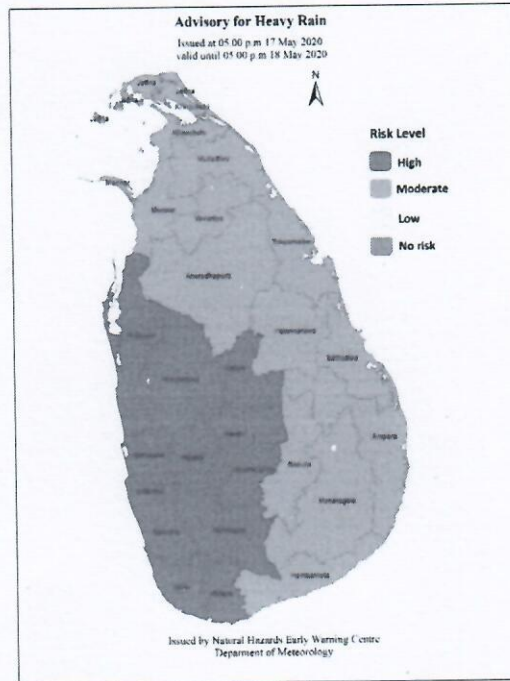
#### PLEASE BE AWARE

Showers or thundershowers will occur in Southern, Western, Sabaragamuwa, Central and North-western provinces with isolated very heavy showers exceeding 150mm.

Showers or thundershowers will occur at several places in North-central and Uva provinces and Mannar District.

Wind speed can be increase up to (50-60) kmph at times over the island.

General public is kindly requested to take adequate precautions to minimize damages caused by lightning activity during thundershowers.



Color: -Red  
Warning (Take action)

Color: -Amber  
Advisory (Be prepared)

Color: -Yellow  
Advisory (Be aware)

Color: -Green  
Threat is over

Rainfall amount (mm): Fairly Heavy rain: 50 -100, Heavy rain: 100 – 150, Very heavy rain: 150 or more.  
State of Sea: Clam: (0-5) Kmph Smooth: (05-15) kmph, Slight: (16-28) kmph, Moderate: (29-37) kmph, Fairly rough: (28-46) kmph, Rough: (47-55) kmph, Very rough: (56-74) kmph, High: (75-102) kmph, Very high: above 103kmph



කාලගුණ විද්‍යා දෙපාර්තමේන්තුව

வளிமண்டலவியல் திணைக்களம்

Department of Meteorology

TP : 011 2686686

Fax : 011 2691443

E-mail : metnmc@gmail.com

Web : www.meteo.gov.lk

#### ACTION SUGGESTED:

- People living in **hilly areas (particularly landslide prone areas)** and low lying areas in river basins are requested to be vigilant.
- Drivers and people using roads in the hilly areas are requested to be vigilant.
- Take adequate precautions to minimize damages caused by lightning activity.
- Beware of fallen trees and power lines.
- Be alert on the advisories issued by the Department of Meteorology.
- For emergency assistance contact the local disaster management authorities.

Rainfall amount (mm): Fairly Heavy rain: 50 -100, Heavy rain: 100 – 150, Very heavy rain: 150 or more.  
State of Sea: Clam: (0-5) Kmph Smooth: (05-15) kmph, Slight: (16-28) kmph, Moderate: (29-37) kmph, Fairly rough: (28-46) kmph, Rough: (47-55) kmph, Very rough: (56-74) kmph, High: (75-102) kmph, Very high: above 103kmph